



REPUBLIKA HRVATSKA
VARAŽDINSKA ŽUPANIJA
GRAD IVANEC

GRADONAČELNIK

KLASA: 940-01/22-01/35
URBROJ: 2186/12-02/32-22-2

Ivanec, 07. travnja 2022.

Na temelju članka 48. Zakona o lokalnoj i područnoj (regionalnoj) samoupravi („Narodne novine“ br. 33/01, 60/01 - vjerodostojno tumačenje, 129/05, 109/07, 125/08, 36/09, 150/11, 144/12, 19/13 – pročišćeni tekst, 137/15, 123/17, 98/19, 144/20) i članka 64. Statuta Grada Ivanca („Službeni vjesnik Varaždinske županije“ br. 21/09, 12/13, 23/13 – pročišćeni tekst, 13/18, 08/20, 15/21, 38/21 – pročišćeni tekst), a u svezi članka 35. st. 3. Zakona o vlasništvu i drugim stvarnim pravima („Narodne novine“ br. 91/96, 73/00, 114/01, 79/06, 141/06, 146/08, 38/09, 153/09, 143/12, 152/14) Gradonačelnik Grada Ivanca donosi sljedeći

ZAKLJUČAK

Utvrdjuje se prijedlog Odluke o ukidanju svojstva javnog dobra na nekretninama k.č.br. 12904 i 12936 k.o. Ivanec, te se dostavlja Gradskom vijeću Grada Ivanca na razmatranje i donošenje.

GRADONAČELNIK:
Milorad Batinić

DOSTAVITI:

1. Gradsko vijeće Grada Ivanca
2. Upravni odjel za lokalnu samoupravu, imovinu i javnu nabavu, ovdje
3. Pismohrana, ovdje



REPUBLIKA HRVATSKA
VARAŽDINSKA ŽUPANIJA
GRAD IVANEC

GRADSKO VIJEĆE

KLASA: 940-01/22-01/35
URBROJ: 2186/12-02/32-22-1

- prijedlog

Ivanec, travnja 2022.

Na temelju članka 35. st. 3. Zakona o vlasništvu i drugim stvarnim pravima („Narodne novine“ br. 91/96, 73/00, 114/01, 79/06, 141/06, 146/08, 38/09, 153/09, 143/12, 152/14) i članka 35. Statuta Grada Ivanca („Službeni vjesnik Varaždinske županije“ br. 21/09, 12/13 i 23/13 – pročišćeni tekst, 13/18, 08/20, 15/21, 38/21 – pročišćeni tekst), Gradsko vijeće Grada Ivanca na sjednici održanoj dana 2022. godine, donosi

ODLUKU
o ukidanju svojstva javnog dobra na nekretninama
k.č.br. 12904 i 12936 k.o. Ivanec

Članak 1.

Ovom Odlukom utvrđuje se ukidanje svojstva javnog dobra na nekretninama označenim kao:

- k.č.br. 12904 k.o. Ivanec, u naravi PUT KOD PAHIĆA, ukupne površine 166 m², upisane u katastar zemljišta Područnog ureda za katastar Ivanec, Odjel za katastar nekretnina Ivanec, u posjedovni list broj 2884 k.o. Ivanec,

- k.č.br. 12936 k.o. Ivanec, u ORANICA GREBLICA, ukupne površine 341 m², upisane u katastar zemljišta Područnog ureda za katastar Ivanec, Odjel za katastar nekretnina Ivanec, u posjedovni list broj 2884 k.o. Ivanec,

sukladno Prijavnom listu za zemljišnu knjigu – na k.č.br. 2252 i dr. u k.o. Ivanec, koji je sastavni dio ove Odluke, radi rekonstrukcije, odnosno proširenja postojeće prometnice – nerazvrstane ceste Ulica A. Cesarca od novog polja groblja do Ulice S. Vukovića, sve sukladno prostorno planskoj dokumentaciji.

Članak 2.

Utvrđuje se da je trajno prestala potreba za korištenjem predmetnih nekretnina kao javnog dobra iz članka 1. ove Odluke, te se isključuju iz opće uporabe.

Članak 3.

Temeljem ove Odluke, Općinski sud u Varaždinu, Stalna služba u Ivanju, izvršit će brisanje statusa javnog dobra na nekretninama iz članka 1. ove Odluke, te će izvršiti upis prava

vlasništva na ime i u korist: Grad Ivanec, Ivanec, Trg hrvatskih ivanovaca 9b, OIB
84121580205.

Članak 4.

Ova Odluka stupa na snagu prvog dana od dana donošenja i objavljuje se u
„Službenom vjesniku Varaždinske županije“.

PREDSJEDNIK GRADSKOG VIJEĆA
GRADA IVANCA:
Dalibor Patekar

O B R A Z L O Ž E N J E

uz prijedlog Odluke o ukidanju svojstva javnog dobra
na nekretninama k.č.br. 12904 i 12936 k.o. Ivanec

Nekretnine označene kao:

- k.č.br. 12904 k.o. Ivanec, u naravi PUT KOD PAHIĆA, ukupne površine 166 m²,
 - k.č.br. 12936 k.o. Ivanec, u ORANICA GREBLICA, ukupne površine 341 m²,
- upisane su u katastar zemljišta Područnog ureda za katastar Ivanec, Odjel za katastar nekretnina Ivanec, u posjedovni list broj 2884 k.o. Ivanec, nositelja prava na zemljištu: JAVNO DOBRO – PUTEVI IVANEC.

Predmetne nekretnine ne dolaze upisane u zemljišne knjige.

Prethodne navedene nekretnine nalaze se u obuhvatu izrađenog Prijavnog listu za zemljišnu knjigu – na k.č.br. 2252 i dr. u k.o. Ivanec (Geodetski elaborat br. 2020-180, od 11.12.2020. godine, izrađen od Geoizmjera d.o.o., Ivanec, Ak. Mirka Maleza 3, a potvrđen od Područnog ureda za katastar Varaždin, Odjel za katastar nekretnina Ivanec, KLASA: 932-06/2021-02/8, URBROJ: 541-16-04/1-21-3, od 21.01.2021. godine), u svrhu proširenja Ulice Augusta Cesarca u Ivanecu.

Za predmetni zahvat u prostoru, odnosno za rekonstrukciju – proširenje postojeće prometnice – nerazvrstane ceste NC 1-001 Ulica A. Cesarca od novog polja groblja do nerazvrstane ceste NC 1-009 Ulica S. Vukovića, ishoda je Lokacijska dozvola, sukladno prostorno planskoj dokumentaciji.

Radi provedbe predmetnog prijavnog lista u zemljišnim knjigama i katastru zemljišta, što ujedno predstavlja i preduvjet za ishodenje akta za građenje prema odredbama Zakona o gradnji, potrebno je ukinuti svojstvo javnog dobra na predmetnim nekretninama.

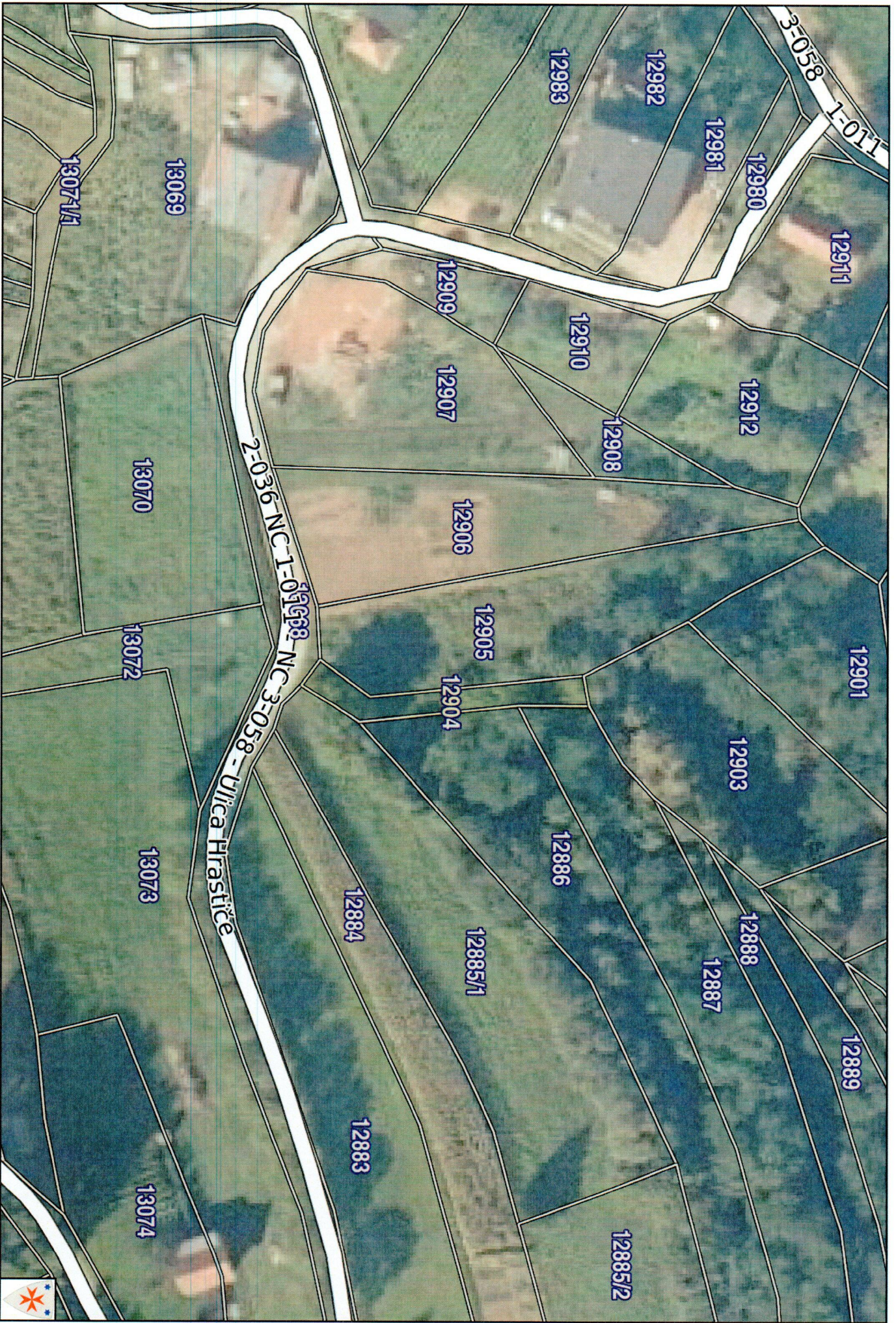
Katastarska čestica broj 12936 k.o. Ivanec u naravi predstavlja nekretninu, odnosno javnu površinu na groblju uz prometnicu Ulice A. Cesarca kod novog dijela groblja, dok katastarska čestica broj 12904 k.o. Ivanec predstavlja put, sve vidljivo iz priloženih ortofoto prikaza parcele iz sustava GIS-a Grada Ivanca.

Ova Odluka provest će se u zemljišnim knjigama Općinskog suda u Varaždinu, Zemljišnoknjižni odjel Ivanec, i katastru zemljišta Područnog ureda za katastar Varaždin, Odjel za katastar nekretnina Ivanec, za katastarsku općinu Ivanec, prema predmetnom Prijavnom listu.

Temeljem iznijetog, predlaže se Gradskom vijeću Grada Ivanca donošenje predložene Odluke.

Upravni odjel za lokalnu samoupravu,
imovinu i javnu nabavu

L. Ivanec




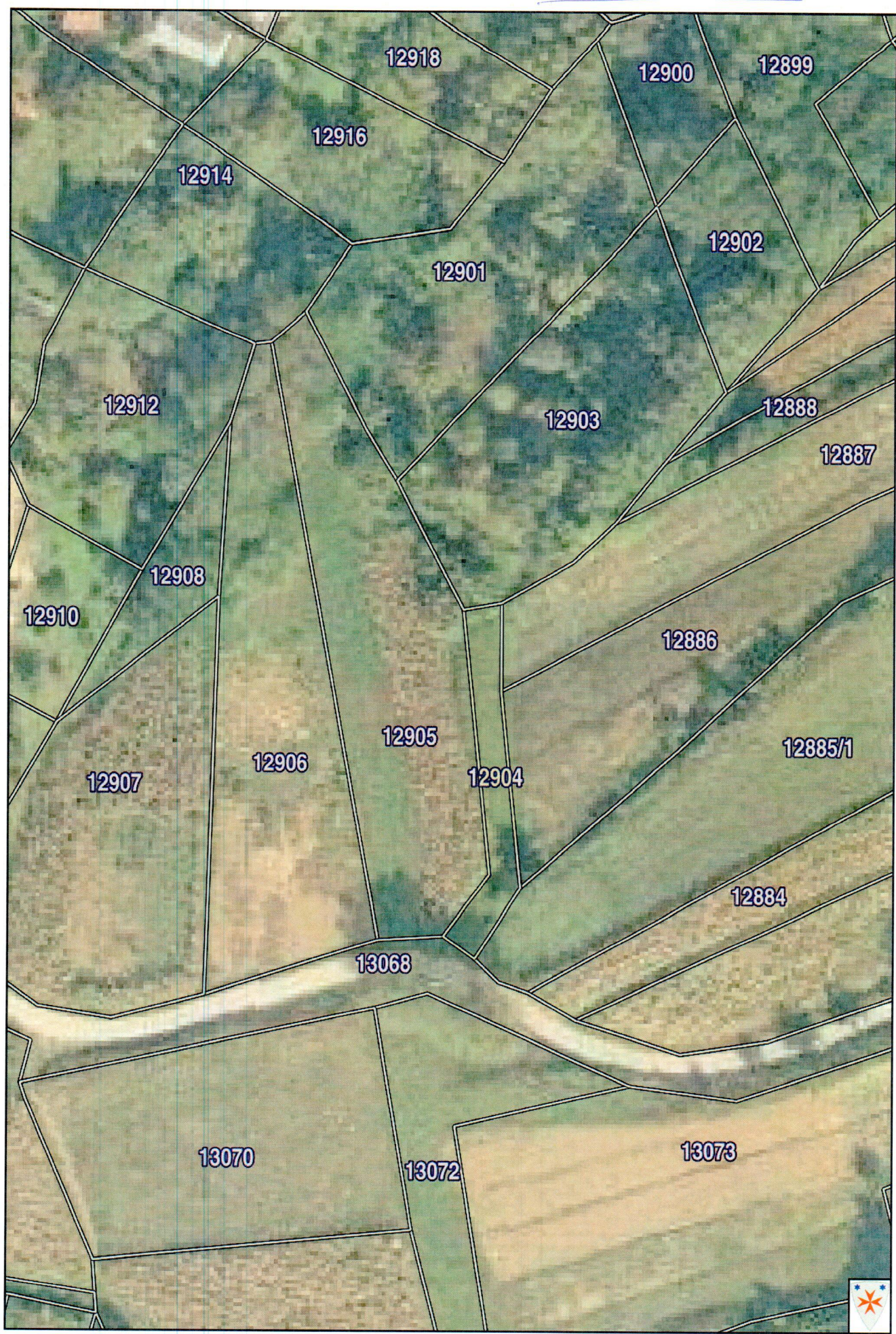
1 : 762

07.04.2022. 09:35:59

Grad Ivanec
VARAŽDINSKA ŽUPANIJA

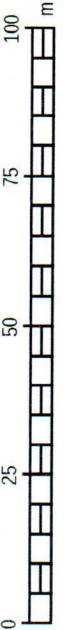


SNIMAK 12 2003. GODINE



07.04.2022. 09:37:52







REPUBLIKA HRVATSKA
DRŽAVNA GEODETSKA UPRAVA
PODRUČNI URED ZA KATASTAR VARAŽDIN
ODJEL ZA KATASTAR NEKRETNINA IVANEC

Stanje na dan: 07.04.2022

PRIJEPIS POSJEDOVNOG LISTA

Katastarska općina: IVANEC (Mbr. 312169)

Posjedovni list: 2884

Udio	Prezime i ime odnosno tvrtka ili naziv, prebivalište odnosno sjedište upisane osobe	OIB
1/1	JAVNO DOBRO-PUTEVI-, IVANEC, IVANEC	52634238587

Podaci o katastarskim česticama

Zgr	Dio	Broj katastarske čestice	Adresa katastarske čestice/Način uporabe katastarske čestice/Način uporabe zgrade, naziv zgrade, kućni broj zgrade	Površina/m ²	Broj D.L.	Posebni pravni režimi	Primjedba
		78/1	DUGA NJIVA	448	1		
			PUT	448			
		110	S	291	2		
			PUT	291			
		152/2	I.L.RIBARA	116	3		
			PUT	116			
		152/4	I.L.RIBARA	70	3		
			CESTA	70			
		304/2	PRUDNICA	493	2		
			PUT	493			
		328/1	I.G.KOVAČIĆA	798	2		
			ULICA	798			
		375/7	BREZJE	4	2		
			ORANICA	4			
		394/5	GUNDULIĆEVA	222	2		
			ULICA	222			
		449/8	VARAŽDINSKA	19	5		
			DVORIŠTE	19			
		449/9	VARAŽDINSKA	2	5		
			DVORIŠTE	2			
		450/1	ARNOLDOVA	4298	5		
			PARK	4298			
		474/1	ARNOLDOVA	4040	5		
			PARK	4040			
		474/8	ARNOLDOVA	701	5		
			PARK	701			

Zgr	Dio	Broj katastarske čestice	Adresa katastarske čestice/Način uporabe katastarske čestice/Način uporabe zgrade, naziv zgrade, kućni broj zgrade	Površina/m2	Broj D.L.	Posebni pravni režimi	Primjedba
		474/9	ARNOLDOVA	70	5		
			PARK	70			
		488/1	NAZOROVA	1139	5		
			PARKIRALIŠTE	800			
			GOSPODARSKO DVORIŠTE	339			
		488/2	MALEZOVA	320	5		
			GOSPODARSKO DVORIŠTE	320			
		488/3	MALEZOVA	43	5		
			GOSPODARSKO DVORIŠTE	43			
		513	VL.NAZORA	1417	4		
			PARK	1417			
		522/6	LJ.GAJA	341	4		
			PAŠNJAK	341			
		568/1	ULICA 8.MAJA	1132	4		
			DVORIŠTE	1132			
		570/1	8.MAJA	1381	4		
			DVORIŠTE	1381			
		609/1	KRAŠEVA ULICA	209	4		
			PARK	209			
		651	KUMIČIĆEVA	1426	4		
			CESTA	1426			
		735	KRAŠEVA ULICA	1716	4		
			PARK	1716			
		805	KRAŠEVA ULICA	1035	4		
			PARKIRALIŠTE	1035			
		808	KUMIČIĆEVA	294	4		
			PUT	294			
		816	KUMIČIĆEVA	295	4		
			PUT	295			
		839/1	IVANEC	11574	5	KD	
			PARK	11574			
		839/3	IVANEC	3248	5	KD	
			PARK	3248			
		841	IVANEC	565	5	KD	
			PARK	565			
		853/2	KUKULJEVIĆEVA	248	5		
			ULICA	248			
		854/3	KUMIČIĆEVA	269	5		
			CESTA	269			
		892	KUMIČIĆEVA	996	5		
			ULICA	996			
		940/1	VARAŽDINSKA ULICA	1655	5		
			CESTA	1655			
		940/2	VARAŽDINSKA ULICA	2960	5		
			PUT	2960			

Zgr	Dio	Broj katastarske čestice	Adresa katastarske čestice/Način uporabe katastarske čestice/Način uporabe zgrade, naziv zgrade, kućni broj zgrade	Površina/m ²	Broj D.L.	Posebni pravni režimi	Primjedba
		986	KUMIČIĆEVA	409	5		
			PUT	409			
		1153	ZAVOJNA	1075	10		
			ULICA	1075			
		1191	BISTRICA	94	7		
			ULICA	94			
		1249	BISTRICA	185	7		
			ULICA	185			
		1560/1	RAJTEROVA	471	8		
			PUT	471			
		1578	RAJTEROVA	252	8		
			STAZA	252			
		1589	RAJTEROVA	369	8		
			PUT	369			
		1597	RAJTEROVA	580	8		
			PUT	580			
		1906	SINOVSKA	280	10		
			PUT	280			
		1926	SINOVSKA	90	10		
			PUT	90			
		2056	SINOVSKA	341	10		
			PUT	341			
		2660	POD OGRADI	388	16		
			PUT	388			
		3214	SLIVARICE	280	19		
			PUT	280			
		3647	DUBRAVA	1181	15		
			PUT	1181			
		3825	PRI BEDNJI	618	14		
			PUT	618			
		3940	POD BELA	1053	15		
			PUT	1053			
		4082	POJATNIK	174	20		
			PUT	174			
		4099	POJATNIK	864	15		
			PUT	864			
		4464	BREŽNICE	776	21		
			PUT	776			
		4882	KRČI DONJI	1409	19		
			PUT	1409			
		5744	PUNIKVE	883	24		
			PUT	883			
		5826/1	PUNIKVE	280	24		
			PUT	280			
		5860	PUNIKVE	471	24		
			PUT	471			

Zgr	Dio	Broj katastarske čestice	Adresa katastarske čestice/Način uporabe katastarske čestice/Način uporabe zgrade, naziv zgrade, kućni broj zgrade	Površina/ m2	Broj D.L.	Posebni pravni režimi	Primjedba
		5949	TOPOLJE	52	24		
			PUT	52			
		6109	PUNIKVE	561	20		
			PUT	561			
		6168	IV.NASELJE	900	20		
			PUT	900			
		6213	VRHOVEC	124	20		
			NEPLODNO ZEMLJIŠTE	124			
		6237	VRHOVEC	96	20		
			PUT	96			
		6300	VRHOVEC	292	20		
			PUT	292			
		6373	VRHOVEC	1961	20		
			PUT	1961			
		6562	VRHOVEC	60	20		
			PUT	60			
		6707	TOPOLJE	88	20		
			PUT	88			
		6740	TOPOLJE	192	24		
			PUT	192			
		6773	TOPOLJE	511	24		
			PUT	511			
		6786	TOPOLJE	805	24		
			PUT	805			
		6919	TOPOLJE	164	24		
			PUT	164			
		6976	VIDRENJAK	120	20		
			PUT	120			
		7093	SALINOVEC	143	23		
			PUT	143			
		7095	SALINOVEC	183	21		
			PUT	183			
		7137	VRHOVEC	162	21		
			PUT	162			
		7190	SALINOVEC	48	21		
			PUT	48			
		7219	PRI VARGIMA	1416	21		
			PUT	1416			
		7445	OMENJEK	303	23		
			PUT	303			
		7569	SEVERIN	418	23		
			PUT	418			
		7765	HAMIŠĆE	481	23		
			PUT	481			
		7793	DUGI BREGI	598	23		
			PUT	598			

Zgr	Dio	Broj katastarske čestice	Adresa katastarske čestice/Način uporabe katastarske čestice/Način uporabe zgrade, naziv zgrade, kućni broj zgrade	Površina/m2	Broj D.L.	Posebni pravni režimi	Primjedba
		7799	JASENOVEC	160	23		
			PUT	160			
		7827/2	SEVERIN	4	23		
			CESTA	4			
		7963/2	JASENOVCI	24	22		
			CESTA	24			
		7999	JASENOVEC	1216	22		
			PUT	1216			
		8181	ŽELJEZNICA	296	22		
			PUT	296			
		8182	U ŽELJEZNICI	220	22		
			PUT	220			
		8246	POLJSKI PUT	292	22		
			PUT	292			
		8253/1	ŽELJEZNICA	1238	22		
			PAŠNJAK	1238			
		8322	ŽELJEZNICA	1177	31		
			PUT	1177			
		8367	KOD JAGIĆA	1292	31		
			PUT	1292			
		8401	KAMENA GORA	88	31		
			PUT	88			
		8450	KAMENA GORA	1532	31		
			PUT	1532			
		8469	ŽELJEZNICA	317	31		
			PUT	317			
		8474	ŽELJEZNICA	281	31		
			PUT	281			
		8477	KAMENA GORA	381	31		
			PUT	381			
		8483	ŽELJEZNICA	301	31		
			PUT	301			
		8728	KOLINEC	1335	23		
			PUT	1335			
		8770	KOLINEC	929	30		
			PUT	929			
		8772	KOLINEC	408	30		
			PUT	408			
		8823	VARAŽDINŠČAK	1295	30		
			PUT	1295			
		8926	ŠATORNJAK	131	23		
			PUT	131			
		9134	ŠATORNJAK	564	23		
			PUT	564			
		9287	MUNDAR	212	29		
			PUT	212			

Zgr	Dio	Broj katastarske čestice	Adresa katastarske čestice/Način uporabe katastarske čestice/Način uporabe zgrade, naziv zgrade, kućni broj zgrade	Površina/ m2	Broj D.L.	Posebni pravni režimi	Primjedba
		9312	PRI HANČIĆI	521	24		
			PUT	521			
		9380	ŠATORNJAK	523	29		
			PUT	523			
		9396	ŠATORNJAK	284	29		
			PUT	284			
		9553	PUNIKVE	448	24		
			PUT	448			
		9601/1	MELINJE	429	24		
			PUT	429			
		9699	PUNIKVE	830	24		
			PUT	830			
		9761	PUNIKVE	1076	24		
			PUT	1076			
		9944	KOD PREKRITA	435	25		
			PUT	435			
		9981	ROPUŠ	555	25		
			PUT	555			
		9999	PUŠČAK	164	25		
			PUT	164			
		10188	PRI KUŠENU	72	28		
			PUT	72			
		10259	KOLINEC	444	28		
			PUT	444			
		10293	KOLINEC	180	28		
			PUT	180			
		10327	KLJUČICE	1626	25		
			PUT	1626			
		10365	KLJUČICE	120	28		
			PUT	120			
		10605	PUNIKVE	149	29		
			PUT	149			
		10625	PUNIKVE	276	29		
			PUT	276			
		10750	VITEŠINEC	579	28		
			PUT	579			
		10980	VITEŠINEC	838	29		
			PUT	838			
		11010	VITEŠINEC	490	29		
			PUT	490			
		11094	NA GOLOM VRHU	144	29		
			PUT	144			
		11104	NA GOLOM VRHU	1328	29		
			PUT	1328			
		11122	DRENOVEC	2577	29		
			PUT	2577			

Zgr	Dio	Broj katastarske čestice	Adresa katastarske čestice/Način uporabe katastarske čestice/Način uporabe zgrade, naziv zgrade, kućni broj zgrade	Površina/m2	Broj D.L.	Posebni pravni režimi	Primjedba
		11235	ŽELJEZNICA	337	33		
			PUT	337			
		11257	ŽELJEZNICA	1893	33		
			PUT	1893			
		11406	ŽELJEZNICA	738	33		
			PUT	738			
		11419	ŽELJEZNICA	1850	33		
			PUT	1850			
		11493	PUSTIKE	460	33		
			PUT	460			
		11736	KRČI GORNJI	834	34		
			PUT	834			
		11781	GOLI VRH	1206	29		
			PUT	1206			
		11794	GOLI VRH	1058	29		
			PUT	1058			
		11829	KOD KLINCA	594	29		
			PUT	594			
		12210	SREBRENICA	758	35		
			PUT	758			
		12241	VITEŠINEC	249	28		
			VOĆNJAK	249			
		12259	NA BREGU	678	28		
			PUT	678			
		12289	NA BREGU	279	28		
			PUT	279			
		12347	KOD PILANE	308	35		
			PUT	308			
		12366	LEDINA	66	35		
			CESTA	66			
		12384	KOD MAŠINE	165	35		
			PUT	165			
		12392	KOD GOTALCOV	329	28		
			PUT	329			
		12405	KOD MAŠINE	118	38		
			PUT	118			
		12551	KOD KUŠENA	121	28		
			PUT	121			
		12636	KOZJAK	249	35		
			PUT	249			
		12675	KUNJČER	487	28		
			PUT	487			
		12720	LUŽEC	399	28		
			PUT	399			
		12764	PAHINSKO	735	27		
			PUT	735			

Zgr	Dio	Broj katastarske čestice	Adresa katastarske čestice/Način uporabe katastarske čestice/Način uporabe zgrade, naziv zgrade, kućni broj zgrade	Površina/ m2	Broj D.L.	Posebni pravni režimi	Primjedba
		12811	PAHINSKO PUT	301 301	27		
		12904	KOD PAHIĆA PUT	166 166	27		
		12926	MAČKOVEC PUT	338 338	26		
		12936	GREBLICA ORANICA	341 341	26		
		13110	HRASTIĆE PUT	370 370	27		
		13139	HRASTIĆE PUT	393 393	27		
		13166	PIŠČJE PUT	627 627	27		
		13196	LIPNICE PUT	387 387	27		
		13206/2	LIPNICE PUT	120 120	27		
		13217	LIPNICE PUT	196 196	36		
		13397	ŠUMSKI PUT PUT	229 229	36		
		13585	MED BISTRICAMA PUT	303 303	38		
		13624	POLJSKI PUT PUT	683 683	35		
		13630	POLJSKI PUT PUT	736 736	35		
		13697	MED BISTRICI GOSPODARSKA ZGRADA, MED BISTRICI PAŠNJAK	392 8 384	35		
		13698	PRILAZNI PUT PUT	144 144	35		
		13743	PRIGOREC PUT	219 219	35		
		13780	PRILAZNI PUT PUT	134 134	35		
		13842	PRIGOREC PUT	296 296	38		
		14013	PRIGOREC PUT	514 514	38		
		14068	U PRIGORCU PUT	232 232	35		
		14084	POLJSKI PUT PUT	184 184	35		

Zgr	Dio	Broj katastarske čestice	Adresa katastarske čestice/Način uporabe katastarske čestice/Način uporabe zgrade, naziv zgrade, kućni broj zgrade	Površina/m2	Broj D.L.	Posebni pravni režimi	Primjedba
		14744	VEL.SENOKOŠA PUT	780 780	34		
		15164	ŽELJEZNICA PUT	1439 1439	33		
		15188	PREPRUTNICE PUT	700 700	40		
		15334	BISTRIČICA ŠUMA	2482 2482	37		
		15411	U DUBRAVI PUT	2282 2282	15		
		15412	POLJSKI PUT PUT	4023 4023	15		
		15415	BREŽNICE PUT	1838 1838	21		
		15416	BREŽNICE PUT	1716 1716	21		
		15417	JASENOVAC PUT	2008 2008	22		
		15426	VRHOVEC PUT	5750 5750	20		
		15427	TOPOLJE PUT	1315 1315	20		
		15438	PUT U KRČIMA PUT	1175 1175	24		
		15441	KOLINEC PUT	1249 1249	25		
		15449	KORENJE PUT	4916 4916	35		
		15461	ŠUMSKI PUT PUT	3241 3241	24		
		15465/1	POLJSKI PUT PUT	1153 1153	22		
		15465/2	POLJSKI PUT PUT	1358 1358	22		
		15467	DRENOVEC PUT	5628 5628	30		
		15468	PUSTIKE PUT	2272 2272	30		
		15470	ZA VITEŠINEC PUT	11610 11610	28		
		15480	ŠUMSKI PUT PUT	3992 3992	33		
		15481	ŠUMSKI PUT PUT	5566 5566	39		
		15484	ZA PREKRIŽJE PUT	10668 10668	42		

NAPOMENA: Ovaj prijepis posjedovnog lista nije dokaz o vlasništvu na katastarskim česticama upisanim u posjedovnom listu.

Značenje oznaka pravnih režima: KD-KULTURNO DOBRO.

Broj:

OPĆINSKI SUD U VARAŽDINU
ZEMLJIŠNOKNJIŽNI ODJEL IVANEC

Katastarska općina: **IVANEC**

PODRUČNI URED ZA KATASTAR VARAŽDIN
ODJEL ZA KATASTAR NEKRETNINA IVANEC

Prijavni list sastavljen: rujan 2020

PRIJAVNI LIST ZA ZEMLJIŠNU KNJIGU

Investitor: GRAD IVANEC
TRG HRVATSKIH IVANOVACA 9B, IVANEC, 42240 IVANEC
OIB: 84121580205

Izradio/la:
Šoštar Milica

Odgovorna osoba za obavljanje stručnih geodetskih poslova:
Šoštar Dragutin

DOSADAŠNJE STANJE

Redni broj	Broj ZK uloška	Dio ili udio dijela	Prezime i ime odnosno tvrtka ili naziv upisane osobe Prebivalište odnosno sjedište, ulica i kućni broj upisane osobe OIB	Suvlas. dio na dijelu Etažni udio	Broj katastar. čestice	Oznaka zemljišta (Način uporabe katastarske čestice Način uporabe zgrade, kućni broj, Naziv zgrade, Pravo građenja)	Ukupna površina katastarske čestice Površina dijelova katastarske čestice	
							jutro	čhv ha a m ²
1	2	3	4	5	6	7	8	
1	14297	1/1	JAVNO DOBRO		2252	ULICA ULICA S. VUKOVIĆA		76 31
2	7285	1/1	SEVER KOZINA BARBARA, IVANEC, STJEPANA VUKOVIĆA 60 OIB: 99168775689		12881	VOĆNJAK MAČKOVEC		8 17
3	7285	1/1	SEVER KOZINA BARBARA, IVANEC, STJEPANA VUKOVIĆA 60 OIB: 99168775689		12882	ORANIKA MAČKOVEC		29 33
4	-14		MIŠONI TEREZIJA, ULICA STJEPANA VUKOVIĆA 51, IVANEC OIB: 36661907183		12883	ORANIKA BREG		14 18

DOSADAŠNJE STANJE

Redni broj	Broj ZK uloška	Dio ili udio dijela	Prezime i ime odnosno tvrtka ili naziv upisane osobe Prebivalište odnosno sjedište, ulica i kućni broj upisane osobe OIB	Suvlas. dio na dijelu Etažni udio	Broj katastar. čestice	Oznaka zemljišta (Način uporabe katastarske čestice Način uporabe zgrade, kućni broj, Naziv zgrade, Pravo građenja)	Ukupna površina katastarske čestice Površina dijelova katastarske čestice	
							jutro	čhv ha a m²
1	2	3	4	5	6	7	8	
5	9410	1/1	GOTAL BARICA, IVANEC, S. VUKOVIĆA 65		12884	ORANICA BREG		9 31
6	8566	1/1	KRAŠ MILICA, IVANEC, STJEPANA VUKOVIĆA 61		12885/1	ORANICA BREG		17 34
7	-13		JAVNO DOBRO, IVANEC OIB: 52634238587		12904	PUT KOD PAHIĆA		1 66
8	13263	2/8	ŽUPANIĆ DRAGUTIN, IVANOV, IVANEC, S. VUKOVIĆA 43 OIB: 67223164351		12905	PAŠNJAK I ORANICA ZALUKA ORANICA ZALUKA PAŠNJAK ZALUKA		9 18
		4/8	ŽUPANIĆ DRAGICA R. ŽUPANIĆ (IVANOVA), IVANEC, S. VUKOVIĆA 43 OIB: 32234455011				1 50	
		1/8	Županić Dragutin, ULICA STJEPANA VUKOVIĆA 43, 42240 Ivanec, Hrvatska OIB: 67223164351				10 68	
		1/8	Županić Dragica, ULICA STJEPANA VUKOVIĆA 43, 42240 Ivanec, Hrvatska OIB: 32234455011					

NOVO STANJE							
Broj ZK uloška	Dio ili udio dijela	Prezime i ime odnosno tvrka ili naziv upisane osobe Prebivalište odnosno sjedište, ulica i kućni broj upisane osobe OIB	Suvlas. dio na dijelu Etažni udio	Broj katastar. čestice	Adresa katastarske čestice (naziv rudine, ulice, trga i sl.)	Način uporabe katastarske čestice Način uporabe zgrade, Adresa zgrade Naziv zgrade Pravo građenja	Površina katastarske čestice ha a m ²
9	10	11	12	13	14	15	16
9410	1/1	GOTAL BARICA, IVANEC, S. VUKOVIČA 65		12884/1	BREG	ORANICA	8 97
							8 97
9410	1/1	GOTAL BARICA, IVANEC, S. VUKOVIČA 65		12884/2	BREG	ORANICA	34
							34
8566	1/1	KRAŠ MILICA, IVANEC, STJEPANA VUKOVIČA 61		12885/1	BREG	ORANICA	16 81
							16 81
8566	1/1	KRAŠ MILICA, IVANEC, STJEPANA VUKOVIČA 61		12885/3	BREG	ORANICA	53
							53
-13		JAVNO DOBRO, IVANEC OIB: 52634238587		12904/1	BREG	PUT	1 42
							1 42
-13		JAVNO DOBRO, IVANEC OIB: 52634238587		12904/2	KOD PAHIĆA	PUT	24
							24
13263	2/8	ŽUPANIĆ DRAGUTIN, IVANOV, IVANEC, S. VUKOVIČA 43 OIB: 67223164351		12905/1	KOD PAHIĆA	ORANICA	8 73
	4/8	ŽUPANIĆ DRAGICA R. ŽUPANIĆ (IVANOVA), IVANEC, S. VUKOVIČA 43 OIB: 32234455011				PAŠNJAK	1 50

DOSADAŠNJE STANJE

Redni broj	Broj ZK uloška	Dio ili udio dijela	Prezime i ime odnosno tvrtka ili naziv upisane osobe Prebivalište odnosno sjedište, ulica i kućni broj upisane osobe OIB	Suvlas. dio na dijelu Etažni udio	Broj katastar. čestice	Oznaka zemljišta (Način uporabe katastarske čestice Način uporabe zgrade, kućni broj, Naziv zgrade, Pravo građenja)	Ukupna površina katastarske čestice Površina dijelova katastarske čestice		
							jutro	čhv	ha a m ²
1	2	3	4	5	6	7	8		
9	10488	1/1	ROGINA MARIJA R. VIDEĆ, IVANEC, STJEPANA VUKOVIĆA 45 OIB: 22385525142		12906	ORANICA I PAŠNJAK ZALUKA ORANICA ZALUKA PAŠNJAK ZALUKA			8 66 1 76 10 42
10	13847	1/1	Matišić Tomica, ULICA VLADIMIRA NAZORA 23, 42240 Ivanec, Hrvatska OIB: 93520714046		12907	oranica zaluka			11 22

DOSADAŠNJE STANJE

Redni broj	Broj ZK uloška	Dio ili udio dijela	Prezime i ime odnosno tvrtka ili naziv upisane osobe Prebivalište odnosno sjedište, ulica i kućni broj upisane osobe OIB	Suvlas. dio na dijelu Etažni udio	Broj katastar. čestice	Oznaka zemljišta (Način uporabe katastarske čestice Način uporabe zgrade, kućni broj, Naziv zgrade, Pravo građenja)	Ukupna površina katastarske čestice Površina dijelova katastarske čestice		
							jutro	čhv	ha a m ²
1	2	3	4	5	6	7	8		
11	8030	1/1	MATIŠIĆ TOMIĆA, JOSIPOV, IVANEC, AUGUSTA CESARCA 21		12909	ŠUMA ZALUKA			2 04
12	4060	1/1	MATIŠIĆ TOMIĆA, JOSIPOV, IVANEC, AUGUSTA CESARCA 21		12910	VOĆNJAK ZALUKA			3 02
13	9923	1/1	PERUŠKO MERI, ŽELJKOVA, PULA, VIŠKA 24		12911	KUĆA I GOSPODARSKE ZGRADE CESARČEVA			6 29
14	9923	1/1	PERUŠKO MERI, ŽELJKOVA, PULA, VIŠKA 24		12912	VOĆNJAK KOD KUĆE			6 87

DOSADAŠNJE STANJE

Redni broj	Broj ZK uloška	Dio ili udio dijela	Prezime i ime odnosno tvrtka ili naziv upisane osobe Prebivalište odnosno sjedište, ulica i kućni broj upisane osobe OIB	Suvlas. dio na dijelu Etažni udio	Broj katastar. čestice	Oznaka zemljišta (Način uporabe katastarske čestice Način uporabe zgrade, kućni broj, Naziv zgrade, Pravo građenja)	Ukupna površina katastarske čestice Površina dijelova katastarske čestice		
							jutro	čhv	ha a m ²
1	2	3	4	5	6	7	8		
15	14059	1/1	Uvodić Damir, Vranićeva ulica 9, 10000 Zagreb, Hrvatska OIB: 28355926144		12913	CESARČEVA KUĆA, GOSPODARSKA ZGRADA I DVORIŠTE			6 49
									6 49
16	10186	1/1	GRAD IVANEC, IVANEC, TRG HRVATSKIH IVANOVACA 9-B		12935	PAŠNJAK PODKUĆNICA			36 99
17	-13		JAVNO DOBRO, IVANEC OIB: 52634238587		12936	ORANICA GREBLICA			3 41

DOSADAŠNJE STANJE

Redni broj	Broj ZK uloška	Dio ili udio dijela	Prezime i ime odnosno tvrtka ili naziv upisane osobe Prebivalište odnosno sjedište, ulica i kućni broj upisane osobe OIB	Suvlas. dio na dijelu Etažni udio	Broj katastar. čestice	Oznaka zemljišta (Način uporabe katastarske čestice Način uporabe zgrade, kućni broj, Naziv zgrade, Pravo građenja)	Ukupna površina katastarske čestice Površina dijelova katastarske čestice		
							jutro	čhv	ha a m ²
1	2	3	4	5	6	7	8		
18	8750	1/1	UVODIĆ ZLATA-TEREZIJA R. PAHIĆ, ZAGREB, SIGET 14B OIB: 76138988488		12956	VOĆNJAK BREG			3 82
19	6808	1/1	GRAD IVANEC, IVANEC, TRG HRVATSKIH IVANOVACA 9B OIB: 84121580205		12958	ORANICA POD SEČU			17 71
20	6807	1/1	PAHIĆ FRANJO, IVANEC, CESARČEVA 9		12959	VOĆNJAK POD SEČU			13 85
21	-12		GORSENSKY NADA, ČAKOVEČKA 31, ZAGREB OIB: 38961423196		12960	VOĆNJAK LEDINA			5 32

DOSADAŠNJE STANJE

Redni broj	Broj ZK uloška	Dio ili udio dijela	Prezime i ime odnosno tvrtka ili naziv upisane osobe Prebivalište odnosno sjedište, ulica i kućni broj upisane osobe OIB	Suvlas. dio na dijelu Etažni udio	Broj katastar. čestice	Oznaka zemljišta (Način uporabe katastarske čestice Način uporabe zgrade, kućni broj, Naziv zgrade, Pravo građenja)	Ukupna površina katastarske čestice Površina dijelova katastarske čestice	
							jutro	čhv ha a m ²
1	2	3	4	5	6	7	8	
22	8954	1/1	ZAGORAC ROZALIJA, MAČKOVEC 86		12961	VOĆNJAK LEDINA		4 10
23	13054	1/1	HABEK VLADO, FRANJIN, ZAGREB, REMETINEČKA CESTA 112 B OIB: 74504091273		12962	VOĆNJAK KOD KUĆE		2 64
24	13354	1/1	GRAD IVANEC, IVANEC, TRG HRVATSKIH IVANOVACA 9B OIB: 84121580205		12963	PUT		4 90
25	14059	1/1	Uvodić Damir, Vraničeva ulica 9, 10000 Zagreb, Hrvatska OIB: 28355926144		12964	LEDINA VOĆNJAK		6 66
								6 66

DOSADAŠNJE STANJE

Redni broj	Broj ZK uloška	Dio ili udio dijela	Prezime i ime odnosno tvrtka ili naziv upisane osobe Prebivalište odnosno sjedište, ulica i kućni broj upisane osobe OIB	Suvlas. dio na dijelu Etažni udio	Broj katastar. čestice	Oznaka zemljišta (Način uporabe katastarske čestice Način uporabe zgrade, kućni broj, Naziv zgrade, Pravo građenja)	Ukupna površina katastarske čestice Površina dijelova katastarske čestice		
							jutro	čhv	ha a m ²
1	2	3	4	5	6	7	8		
26	-11		ŠPERNJAK STJEPAN, ULICA STJEPANA VUKOVIĆA 6, IVANEC OIB: 90326623422		12965	VOČNJAK LEDINA			5 96
27	13354	1/1	GRAD IVANEC, IVANEC, TRG HRVATSKIH IVANOVACA 9B OIB: 84121580205		13068	PUT-PAHIĆI			13 25
28	14189	1/1	GRAD IVANEC, IVANEC, TRG HRVATSKIH IVANOVACA 9/B OIB: 84121580205		15442	ULICA-CESARČEVA			39 18
29	13354	1/1	GRAD IVANEC, IVANEC, TRG HRVATSKIH IVANOVACA 9B OIB: 84121580205		15443	PUT HRASTIĆE			19 27

NOVO STANJE							
Broj ZK uloška	Dio ili udio dijela	Prezime i ime odnosno tvrtka ili naziv upisane osobe Prebivalište odnosno sjedište, ulica i kućni broj upisane osobe OIB	Suvlas. dio na dijelu Etažni udio	Broj katastar. čestice	Adresa katastarske čestice (naziv rudine, ulice, trga i sl.)	Način uporabe katastarske čestice Način uporabe zgrade, Adresa zgrade Naziv zgrade Pravo građenja	Površina katastarske čestice ha a m ²
9	10	11	12	13	14	15	16
14059	1/1	Uvodić Damir, Vranićeva ulica 9, 10000 Zagreb, Hrvatska OIB: 28355926144		12964/2	LEDINA	VOČNJAK	1 37
							1 37
-11		ŠPERNJAK STJEPAN, ULICA STJEPANA VUKOVIČA 6, IVANEC OIB: 90326623422		12965/1	LEDINA	VOČNJAK	5 49
							5 49
-11		ŠPERNJAK STJEPAN, ULICA STJEPANA VUKOVIČA 6, IVANEC OIB: 90326623422		12965/2	LEDINA	VOČNJAK	47
							47
13354	1/1	GRAD IVANEC, IVANEC, TRG HRVATSKIH IVANOVACA 9B OIB: 84121580205		13068	PAHIĆI	PUT	12 78
							12 78
14189	1/1	GRAD IVANEC, IVANEC, TRG HRVATSKIH IVANOVACA 9/B OIB: 84121580205		15442/1	PAHIĆI	PUT	28 00
							28 00
14189	1/1	GRAD IVANEC, IVANEC, TRG HRVATSKIH IVANOVACA 9/B OIB: 84121580205		15442/2	CESARČEVA	PUT	11 18
							11 18
13354	1/1	GRAD IVANEC, IVANEC, TRG HRVATSKIH IVANOVACA 9B OIB: 84121580205		15443/1	KROZ HRASTIĆE	PUT	1 16
							1 16
13354	1/1	GRAD IVANEC, IVANEC, TRG HRVATSKIH IVANOVACA 9B OIB: 84121580205		15443/2	KROZ HRASTIĆE	PUT	15 03

DOSADAŠNJE STANJE

Redni broj	Broj ZK uloška	Dio ili udio dijela	Prezime i ime odnosno tvrtka ili naziv upisane osobe Prebivalište odnosno sjedište, ulica i kućni broj upisane osobe OIB	Suvlas. dio na dijelu Etažni udio	Broj katastar. čestice	Oznaka zemljišta (Način uporabe katastarske čestice Način uporabe zgrade, kućni broj, Naziv zgrade, Pravo građenja)	Ukupna površina katastarske čestice Površina dijelova katastarske čestice	
							jutro	čhv ha a m ²
1	2	3	4	5	6	7	8	
							$\Sigma(\Sigma)=$	3 90 39
							$\Delta(\Sigma)+=-$	47

NOVO STANJE

Broj ZK uloška	Dio ili udio dijela	Prezime i ime odnosno tvrtka ili naziv upisane osobe Prebivalište odnosno sjedište, ulica i kućni broj upisane osobe OIB	Suvlas. dio na dijelu Etažni udio	Broj katastar. čestice	Adresa katastarske čestice (naziv rudine, ulice, trga i sl.)	Način uporabe katastarske čestice Način uporabe zgrade, Adresa zgrade Naziv zgrade Pravo građenja	Površina katastarske čestice ha a m ²
9	10	11	12	13	14	15	16
13354	1/1	GRAD IVANEC, IVANEC, TRG HRVATSKIH IVANOVACA 9B OIB: 84121580205		15443/3	KROZ HRASTIĆE	PUT	15 03 3 08
$\Sigma(\Sigma)=$							3 89 92



REPUBLIKA HRVATSKA
Varaždinska županija
Upravni odjel za prostorno uređenje,
graditeljstvo i zaštitu okoliša
Ispostava Ivanec

KLASA: UP/I-350-05/20-01/000006

URBROJ: 2186/1-08-1/1-20-0009

Ivanec, 16.11.2020. godine

Varaždinska županija, Upravni odjel za prostorno uređenje, graditeljstvo i zaštitu okoliša, Ispostava Ivanec, na temelju članka 115. stavka 1. Zakona o prostornom uređenju (Narodne novine, broj 153/13, 65/17, 114/18, 39/19 i 98/19), rješavajući po zahtjevu za izdavanje lokacijske dozvole, koji je podnio GRAD IVANEC, HR-42240 Ivanec, Trg hrvatskih ivanovaca 9B, OIB 84121580205, zastupan po opunomoćeniku, tvrtki PRE-CON d.o.o., Varaždin, Hrv. Branitelja 7, OIB 51808332482, te po ovlaštenoj osobi Miro Njegovec, OIB 17544521135, izdaje

LOKACIJSKU DOZVOLU

I. Lokacijska dozvola se izdaje za:

- **rekonstrukciju građevine infrastrukturne namjene prometnog sustava (cestovni promet), 2.b skupine - proširenje postojeće prometnice - nerazvrstana cesta NC-1-001 Ulica A. Cesarca od novog polja groblja do nerazvrstane ceste NC-1-009 Ulica S. Vukovića**

na česticama zemljišta u k.o. Ivanec, na području grada Ivanec u Varaždinskoj županiji.

Za predmetnu rekonstrukciju određuje se obuhvat zahvata u prostoru određivanjem koridora, a građevne čestice formiraju se parcelacijskim elaboratima u skladu s ovom lokacijskom dozvolom.

Obuhvat zahvata prikazan je na situacijama na ortofoto karti s uklopljenim katastrom u M 1:500 u k.o. Ivanec, uloženima u idejni projekt iz točke II. ove lokacijske dozvole.

II. Lokacijski uvjeti za planirani zahvat definirani su priloženom projektnom dokumentacijom koja je sastavni dio lokacijske dozvole, a čini ju idejni projekt izrađen u jednoj (1) mapi:

MAPA 1

idejni projekt - građevinski projekt, oznake ID-51/19 od 08.2020. godine

- projektant: Miro Njegovec, mag.ing.aedif., broj ovlaštenja G 4964
- projektantski ured: PRE-CON d.o.o., HR-42000 Varaždin, Ulica hrvatskih branitelja 7, OIB 51808332482

III. Na predmetni idejni projekt utvrđeni su propisani posebni uvjeti javnopravnih tijela, koji su sastavni dio lokacijske dozvole:

- HEP-Operator distribucijskog sustava d.o.o., Elektra Varaždin, HR-42000 Varaždin, Kratka 3
 - Posebni uvjeti, BROJ: 400300102/4198/19ST od 16.12.2019. godine

- IVKOM-VODE d.o.o., HR-42240 Ivanec, Vladimira Nazora 96b
 - Posebni uvjeti, BROJ: 256/1-2019 od 13.12.2019. godine
- IVKOM-PLIN d.o.o., HR-42240 Ivanec, Vladimira Nazora 96b
 - Posebni uvjeti, BROJ: 245/1-2019 od 19.12.2019. godine
- Hrvatska regulatorna agencija za mrežne djelatnosti, HR-10110 Zagreb, Ulica Roberta Frangeša Mihanovića 9
 - Posebni uvjeti, KLASA: 361-03/19-01/11526, URBROJ: 376-05-3-19-2 od 23.12.2019. godine
- Grad Ivanec, HR-42240 Ivanec, Trg hrvatskih Ivanovaca 9b
 - Uvjeti priključenja, KLASA: 361-01/19-10/31, URBROJ: 2186/012-03/023-19-2 od 30.12.2019. godine.

IV. U predmetnom obuhvatu zahvata nije predviđena gradnja u fazama.

V. Ova lokacijska dozvola važi dvije godine od dana njene pravomoćnosti. U tom roku potrebno je podneti zahtjev za izdavanje akta za građenje.

VI. Važenje lokacijske dozvole produžuje se na zahtjev podnositelja zahtjeva za još dvije godine, ako se nisu promijenili uvjeti utvrđeni u skladu s odredbama zakona o prostornom uređenju, te drugi uvjeti u skladu s kojima je lokacijska dozvola izdana.

VII. Na temelju ove lokacijske dozvole ne može se započeti sa građenjem, već je potrebno ishoditi akt za građenje prema odredbama Zakona o gradnji.

OBRAZLOŽENJE

Podnositelj, GRAD IVANEC, HR-42240 Ivanec, Trg hrvatskih ivanovaca 9B, OIB 84121580205, zastupan po opunomoćeniku, tvrtki PRE-CON d.o.o., Varaždin, Hrv. Branitelja 7, OIB 51808332482, te po ovlaštenoj osobi Miro Njegovec, OIB 17544521135, je zatražio podneskom zaprimljenim dana 28.08.2020. godine izdavanje lokacijske dozvole za:

- rekonstrukciju građevine infrastrukturne namjene prometnog sustava (cestovni promet), 2.b skupine - proširenje postojeće prometnice - nerazvrstana cesta NC-1-001 Ulica A. Cesarca od novog polja groblja do nerazvrstane ceste NC-1-009 Ulica S. Vukovića

na česticama zemljišta u k.o. Ivanec, u gradu Ivanec, iz točke I. izreke ove dozvole.

U spis je priložena zakonom propisana dokumentacija i to:

- a) punomoć kojom podnositelj zahtjeva Grad Ivanec, Ivanec, Trg hrvatskih ivanovaca 9B, OIB 84121580205, opunomoćuje tvrtku PRE-CON d.o.o., Varaždin, Hrv. Branitelja 7, OIB 51808332482, koju predstavlja Miro Njegovec, HR-42240 Škriljevec, Škriljevec 13A, OIB 17544521135, za ishođenje lokacijske dozvole, KLASA: 363-01/20-01/13, URBROJ: 2186/012-03/23-20-8, od 24.08.2020. godine;
- b) priložen je idejni projekt u elektroničkom obliku izrađen pod oznakom ID-51/19, od 08/2020. godine, po ovlaštenom inženjeru građevinarstva Miro Njegovec, mag.ing.aedif., broj ovlaštenja G 4964;
- c) ispis idejnog projekta ovjeren od projektanta;
- d) nostrifikacija projektne dokumentacije se sukladno Zakonu ne utvrđuje;
- e) priložen je popis koordinata lomnih točaka obuhvata zahvata u prostoru unutar kojega je smještena građevina koja je predmet rekonstrukcije, predan i izrađen u GML formatu;

Postojeća građevina dokazuje se Uvjerenjem izdanim po Državnoj geodetskoj upravi, Područni ured za katastar Varaždin, Odjel za katastar nekretnina Ivanec, KLASA: 935-08/20-02/100, URBROJ: 541-14-04/8-20-2, od 26.08.2020. godine.

Zahtjev je osnovan.

U postupku izdavanja lokacijske dozvole utvrđeno je sljedeće:

- a) uz zahtjev su priloženi svi propisani dokumenti iz članka 127. stavak 2. Zakona o prostornom uređenju (Narodne novine broj 153/13., 65/17., 114/18., 39/19.);
- b) utvrđeni su svi posebni uvjeti iz točke III. izreke ove dozvole;
- c) Idejni projekt je izradila ovlaštena osoba, sukladno odredbama članka 130. Zakona o prostornom uređenju;
- d) Idejni projekt izrađen je na način koji osigurava njegovu jedinstvenost s obzirom na zahvat u prostoru za koji je izrađen, te je izrađen na način da je onemogućena promjena njegova sadržaja odnosno zamjena njegovih dijelova, te je sa sadržajem i elementima idejnog projekta sukladan odredbama članaka 131. i 133. Zakona o prostornom uređenju;
- e) uvidom u idejni projekt iz točke I. izreke ove dozvole, izrađenom po ovlaštenim osobama, utvrđeno je da je taj projekt izrađen u skladu sa odredbama sljedeće prostorno planske dokumentacije:
 - UPU Ivanca - VI. ID (Službeni vjesnik Varaždinske županije br. 15/01., 4/08., 34A/12., 32/14., 43/14., 27/16., 32/16., 75/18., 90/18., 83/19. i 8/20.).Predmetne čestice 15442, 15443, 13068, 2252 i dr. sve u k.o. Ivanec, nalaze se u obuhvatu gore navedenog plana prema kartografskom prikazu broj: 2., naziva: "Prometna, ulična i komunalna infrastrukturna mreža - promet", u površini navedenih infrastrukturnih mreža za koje su uvjeti uređenja, odnosno gradnje, rekonstrukcije i opremanja prometne, telekomunikacijske i komunalne mreže s pripadajućim objektima i površinama propisani točkom 6.1.2. Odredbi za provođenje.
- f) Na zatraženo utvrđivanje posebnih uvjeta za provedbu zahvata u prostoru prikazanog u idejnom projektu, slijedeća javnopravna tijela su se očitovala da nemaju posebnih uvjeta ili da nisu nadležni za izdavanje posebnih uvjeta:
 - Hrvatske vode, VGO za Muru i gornju Dravu, HR-42000 Varaždin, Međimurska 26b – Očitovanje da nema posebnih uvjeta, KLASA: 325-01/19-18/0007422, URBROJ: 374-26-1-19, od 30.12.2019.godine,
- g) Izjava o položaju izgrađene vlastite elektroničke komunikacijske infrastrukture (EKI) u obuhvatu zahvata:
 - HRVATSKI TELEKOM d.d. - Izjava o položaju elektroničke komunikacijske infrastrukture, BROJ: T43-54568534-19, od 18.12.2019. godine,
 - A1 Hrvatska d.o.o. Zagreb – - Izjava o položaju elektroničkih komunikacijskih kabela od 20.12.2019. godine, da u zoni zahvata nemaju položenu svoju infrastrukturu.
- h) strankama u postupku omogućeno je javnim pozivom da izvrše uvid u spis predmeta, te se na javni poziv nije odazvala niti jedna stranka;
Sukladno odredbi članka 141. stavak 2. Zakona o prostornom uređenju (Narodne novine broj 153/13., 65/17., 114/18., 39/19.), svim vlasnicima i nositeljima drugih stvarnih prava na nekretninama za koje se izdaje lokacijska dozvola tj. unutar koridora na kojem se planira predmetni zahvat, omogućen je uvid u spis predmeta radi izjašnjenja.

Stranke su pozvane na uvid javnim pozivom KLASA: UP/I-350-05/20-01/000006, URBROJ: 2186/1-08-1/1-20-0007, od 26.10.2020. godine, koji je bio izložen na oglasnoj ploči tijela graditeljstva i elektroničkoj oglasnoj ploči na mrežnoj stranici za prikaz podataka u sklopu eDozvole. Uvid u spis predmeta bio je održan dana 03.11.2020. godine, ali se na isti osim opunomoćenika podnositelja zahtjeva, nije odazvala niti jedna stranka što je utvrđeno zapisnikom.

Budući da se stranke koje se nisu odazvale pozivu na uvid u spis, nisu niti u roku od osam dana od dana određenog u pozivu na uvid javile ovom upravnom tijelu, smatra se da im je pružena mogućnost uvida u spis predmeta, a lokacijska dozvola će im se dostaviti izlaganjem na oglasnoj ploči ovog tijela u Ivancu, Đure Arnolda 11, I. kat i na elektroničkoj oglasnoj ploči eDozvole, u trajanju od 8 dana.

Slijedom iznesenoga postupalo se prema odredbi članka 146. Zakona o prostornom uređenju, te je odlučeno kao u izreci.

Oslobođeno od plaćanja upravne pristojbe prema članku 8. Zakona o upravnim pristojbama ("Narodne novine" broj 115/16.).

UPUTA O PRAVNOM LIJEKU:

Protiv ovog rješenja može se izjaviti žalba Ministarstvu graditeljstva i prostornoga uređenja, u roku od 15 dana od dana primitka. Žalba se predaje putem tijela koje je izdalo ovaj akt neposredno u pisanom obliku, usmeno na zapisnik ili se šalje poštom preporučeno. Na žalbu se plaća pristojba u iznosu 35,00 kuna prema tarifnom broju 3. Uredbe o tarifi upravnih pristojbi.

VIŠI STRUČNI SURADNIK ZA POSLOVE
PROSTORNOG UREĐENJA I GRADITELJSTVA
Marko Herceg, struč.spec.ing.aedif.

DOSTAVITI:

- elektroničku ispravu putem elektroničkog sustava (<https://dozvola.mgipu.hr>), te ispis elektroničke isprave putem pošte
 - GRAD IVANEC
HR-42240 Ivanec, Trg hrvatskih ivanovaca 9B
 - PRE-CON d.o.o. - opunomoćenik
HR-42000 Varaždin, Ulica hrvatskih branitelja 7,
 - Miro Njegovec – opunomoćenik (korisnički pretinac)
HR-42240 Škriljevec, Škriljevec 13A
- elektroničku ispravu putem elektroničkog sustava (<https://dozvola.mgipu.hr>)
 - elektronička oglasna ploča
- ispis elektroničke isprave putem oglasne ploče ovog nadležnog tijela
- ispis elektroničke isprave u spis predmeta



Elektronički potpis

sukladno uredbi (EU) broj 910/2014

Vjerodostojnost ovog dokumenta možete provjeriti skeniranjem QR koda. Skeniranjem ovog koda, sustav će Vas preusmjeriti na stranice izvornika ovog dokumenta, kako biste mogli potvrditi autentičnost. Njegova vjerodostojnost u ovom digitalnom obliku, valjana je i istovjetna potpisanom dokumentu u fizičkom obliku.

MARKO HERCEG

VARAŽDINSKA ŽUPANIJA

Potpisano: 16.11.2020.