

2a. PROMETNA, ULIČNA I KOMUNALNA  
INFRASTRUKTURNA MREŽA -  
PROMETNA I ULIČNA MREŽA

TUMAČ:

GRANICE

- GRANICA OBUHVATA  
UPU/ IZMJENA I DOPUNA UPU
- GRANICA UŽEG GRADSKOG PODRUČJA

POVRŠINE

- STAMBENA NAMJENA
- STAMBENA NAMJENA - POVREMENO STANOVANJE
- MJEŠOVITA NAMJENA  
pretežito stambena-M1, pretežito poslovna-M2
- JAVNA I DRUŠTVENA NAMJENA  
upravna-D1, socijalna-D2, zdravstvena-D3, predškolska-D4, školska-D5,  
kultura-D6, vjerska-D7, arheološki park-D8
- GOSPODARSKA NAMJENA - PROIZVODNA
- GOSPODARSKA NAMJENA - POSLOVNA
- GROBLJE
- SPORTSKO REKREACIJSKA NAMJENA
- REKREACIJSKA NAMJENA
- PARKOVNE ZELENE POVRŠINE
- ZAŠTITNE ZELENE POVRŠINE  
- prirodni/kultivirani krajolik
- ŠUMSKE POVRŠINE
- POLJOPRIVREDNE POVRŠINE
- VODNE POVRŠINE  
- ribnjaci/jezera
- VODOTOČI
- POVRŠINE INFRASTRUKTURNIH SUSTAVA/ PROMETNE POVRŠINE  
IS1 - Uredaj za pročišćavanje otpadnih voda

CESTOVNI PROMET

- BRZA CESTA
- BRZA CESTA - PRIKLJUČAK (ČVOR IVANEC)
- GLAVNA GRADSKA ULICA
- SABIRNA ULICA
- OSTALE ULICE
- OSTALE PROMETNE POVRŠINE  
(KOLNE I/ILI PJEŠAČKE)
- JAVNO PARKIRALIŠTE
- AUTOBUSNI KOLODVOR
- BENZINSKA POSTAJA
- KATEGORIJA JAVNE CESTE  
(DRŽAVNE, ŽUPANUSKE, LOKALNE CESTE)

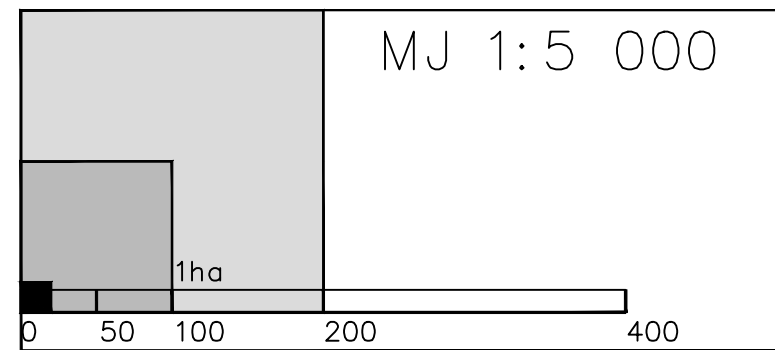
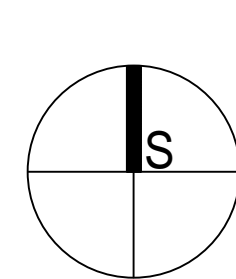
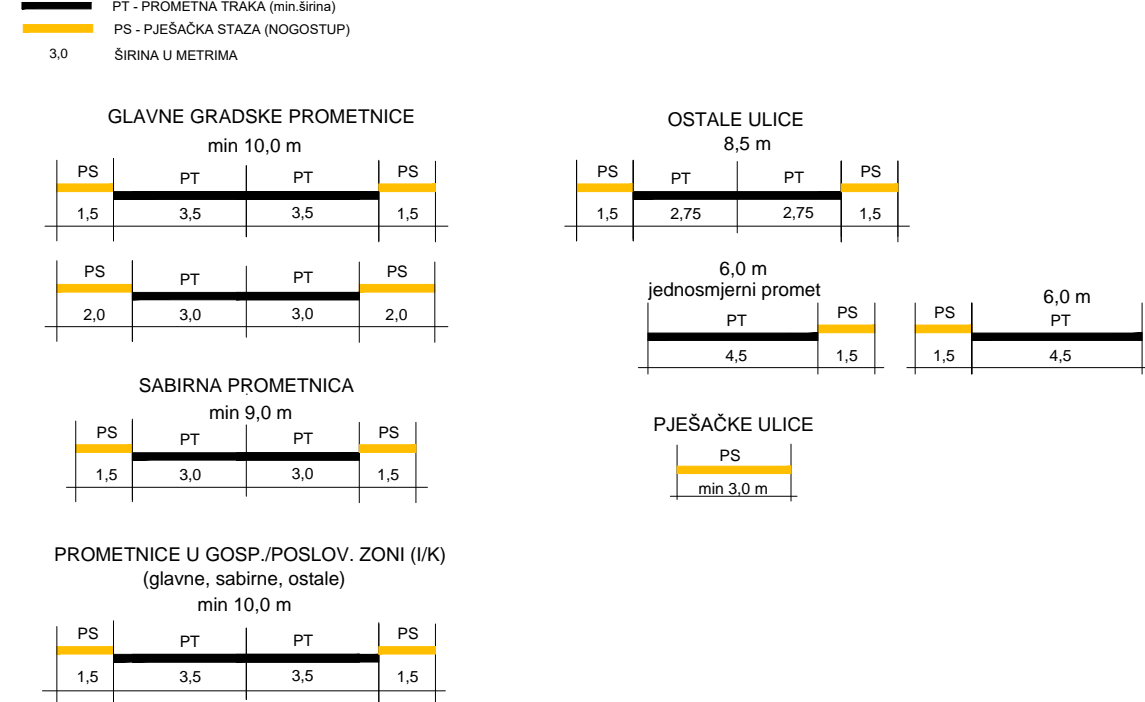
ŽELJEZNIČKI PROMET

- ŽELJEZNIČKA PRUGA ZA LOKALNI PROMET L-201  
Varaždin - Ivanec - Golubovec
- ŽELJEZNIČKI KOLODVOR
- CESTOVNI PRIJELAZ U JEDNOJ RAZINI

ZRAČNI PROMET

- HELIDROM (LOKACIJA U ISTRAŽIVANJU)

Karakteristični min. profili prometnica M 1:200



GRAD IVANEC  
VII. IZMJENE I DOPUNE  
URBANISTIČKOG PLANA UREĐENJA IVANCA  
(prijedlog plana za javnu raspravu)

2. PROMETNA, ULIČNA I KOMUNALNA INFRASTRUKTURNA MREŽA

Županija:	VARAŽDINSKA
Grad:	IVANEC
Naziv prostornog plana:	VII. IZMJENE I DOPUNE URBANISTIČKOG PLANA UREĐENJA IVANCA
Naziv kartografskog prikaza:	PROMET
Broj kartografskog prikaza:	2.a.
Mjerilo kartografskog prikaza:	1 : 5000
Odluka o izradi plana:	Odluka o donošenju plana
Službeni vjesnik Varaždinske županije 91/20	
Odgovara javne rasprave:	Javni uvid održan: -od: - -do: -
Pečat tijela odgovornog za provođenje javne rasprave:	Odgovorna osoba za provođenje javne rasprave: probenik: Stanko Rožman, dipl.iur.
M.P.	
Pravna osoba koja je izradila plan:	ARHEO d.o.o., Zagreb Tomislavova 11
Pečat pravne osobe koja je izradila plan:	
M.P.	
Stručni tim u izradi plana: Aron Varga, dipl.ing.arh., ovlašten arh. Mario Pezelj, dipl.ing.arh., ovlašten arh., urbanist Patrik Flaković, dipl.ing.prometa	Direktor : Aron Varga, dipl.ing.arh.,ovlašt.arh. Ivica Konić, mag.ing.aedif. Mila Naglic, ing.st. Damir Batarić, dipl.ing.iur. Vera Varga, dipl.biotog.
Odgovorni voditelj izrade plana:	Aron Varga, dipl.ing.arh.,ovlašt.arh.
Pečat gradskog vijeća:	Predsjednica gradskog vijeća:
M.P.	Ksenija Sedlar Đurđek, mag.oeo.
Istovjetnost prostornog plana s izvornikom ovjerava:	Pečat nadležnog tijela:
	M.P.