






2c. INFRASTRUKTURNI SUSTAVI - VODNOSPOSODARSKI SUSTAV

TUMA

GRANICE  
Teritorijalne i statističke granice



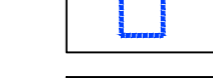



-  GRANICA ŽUPANIJE
-  GRANICA GRADA
-  GRANICA NASELJA
-  GRANICA SUSJEDNIH GRADOVA / OPĆINA

Ostale granice





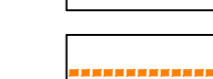


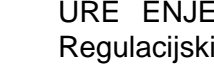
-  OBUHVAT PROSTORNOG PLANA UREĐENJA GRADA IVANCA

KORIŠTENJE VODA






Vodoopskrba

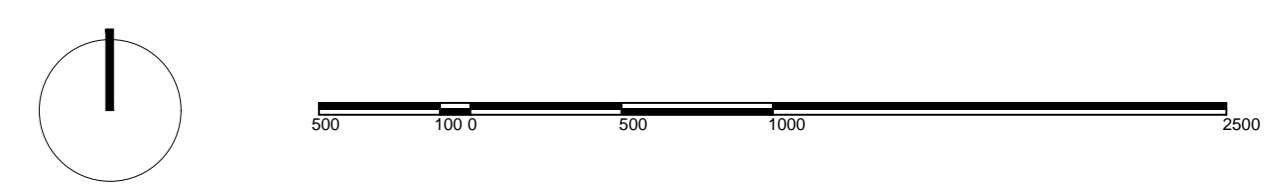
-  VODOZAHVAT / VODOCRPILIŠTE
-  VODOSPREMA
-  PLANIRANA VODOSPREMA
-  CRPNA STANICA
-  MAGISTRALNI OPSKRIBNI CJEVOVOD
-  OSTALI VODOOPSKRIBNI CJEVOVODI

ODVODNJA OTPADNIH VODA

-  UREĐENJE ZA PROJEKCIJSKO AVANJE - PLANIRANO
-  RETENCIJSKOPRELJEVNI BAZEN - PLANIRANO
-  ISPUŠT - PLANIRANO  ISPUŠT - POSTOJEĆI
-  PRECRPNA STANICA - PLANIRANO
-  KOLEKTOR/KANALIZACIJA (GLAVNA) - PLANIRANO
-  KOLEKTOR/KANALIZACIJA (GLAVNA) - POSTOJEĆI
-  TLA NI VOD - PLANIRANO

UREĐENJE VODOTOKA I VODA  
Regulacijski i zaštitni sustav

-  RETENCIJA ZA OBRANU OD POPLAVA - planirana (uvjetno)
-  ZAŠTITNI NASIP ZA OBRANU OD POPLAVA (OBALOUTVRDA) - planirana (uvjetno)
-  NASUTA BRANA - planirana (uvjetno)
-  INUNDACIJSKI POJAS
-  KANAL (ODTERETNI, LATERALNI)



## GRAD IVANEC

### VIII. IZMJENE I DOPUNE PROSTORNOG PLANA UREĐENJA GRADA IVANCA

#### 2. INFRASTRUKTURNI SUSTAVI

Županija:	VARAŽDINSKA		
Grad:	IVANEC		
Naziv prostornog plana:	VIII. IZMJENE I DOPUNE PROSTORNOG PLANA UREĐENJA GRADA IVANCA		
Faza izrade:	PRIJEDLOG PLANA ZA PONOVNU JAVNU RASPRAVU		
Naziv kartografskog prikaza:	VODNOSPOSODARSKI SUSTAV		
Broj kartografskog prikaza:	2.c.	Mjerilo kartografskog prikaza:	1 : 25000
Odluka o izradi plana:	Službeni vjesnik Varaždinske županije 62/23		Odluka o donošenju plana Službeni vjesnik Varaždinske županije / /
Objava:	Javna rasprava: 17.02.2025. https://www.ivanec.hr/14.02.2025. https://www.ivanec.hr/14.02.2025.	Ponovna javna rasprava: 27.02.2025.	Javni uvid održan: 20.02.2025. do: 27.02.2025. Ponovni javni uvid održan: 27.02.2025. do: ...
Pečat tijela odgovornog za provođenje javne rasprave:	Odgovorna osoba za provođenje javne rasprave:		
M.P.:	..... pro. elnik: Stepan Vincek, dipl.ing.gra		
Mišljenje na Plan temeljem članka 107. Zakona o prostornom uređenju (NN 153/13, 65/17, 114/18, 39/19, 98/19 i 67/23):	Zavod za prostorno uređenje Varaždinske županije		
Klasa:	Ur.broj:	Zagreb,	
Pravna osoba koja je izradila plan:	ARHEO d.o.o., Zagreb Božidara Adžije 19		
Pečat pravne osobe koja je izradila plan:	M.P. Direktor: Aron Varga, dipl.ing.arh.		
Stručni tim u izradi plana:	Mile Nagli, ing.arh. Aron Varga, dipl.ing.arh. - ovlašten arhitekt Damir Batarić, dipl.ing.arh. - ovlašten arhitekt Marko Fisković, dipl.ing.prom. Marko Milas, dipl.ing.arh.		
Odgovorni voditelj izrade plana:	Aron Varga, dipl.ing.arh. - ovlašten arhitekt		
Pečat gradskog vijeća:	Predsjednik gradskog vijeća: .....		
M.P.:	.....		
Istovjetnost prostornog plana s izvornikom ovjerava:	Pečat nadležnog tijela: .....		
M.P.:	.....		