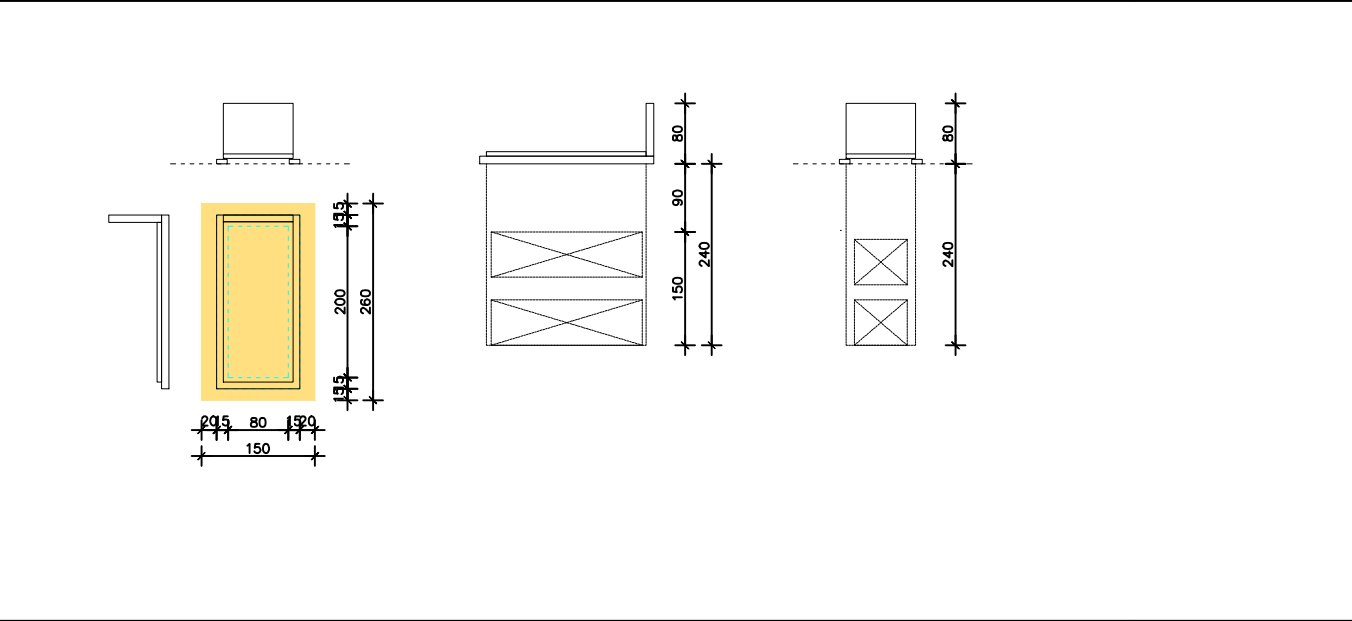


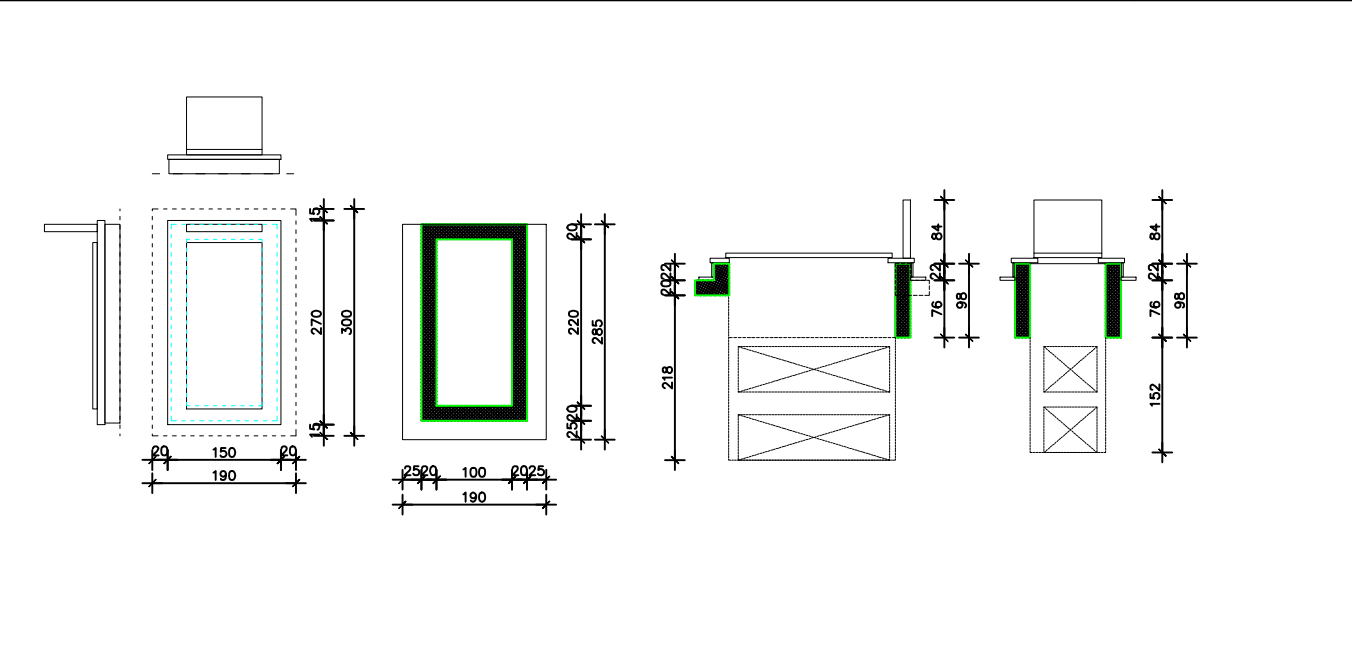
ZEMLJANI GROB-jednostruki - 2 ukopna mjesta

MJ 1 : 100



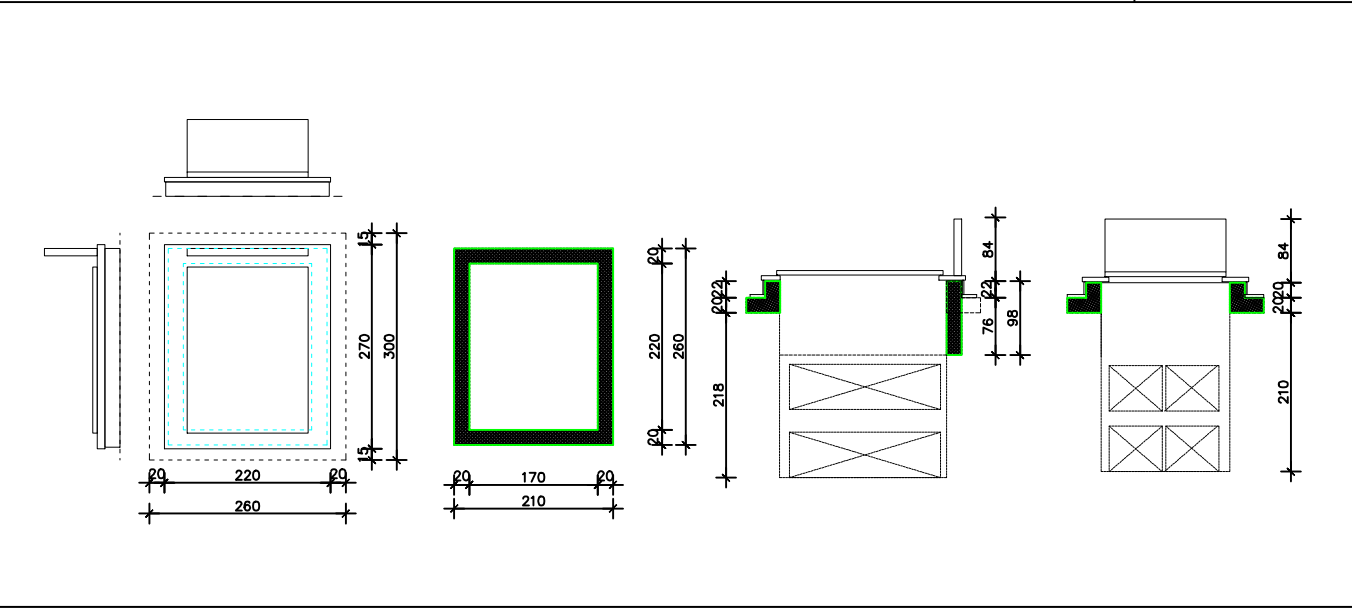
ZEMLJANI GROB sa okvirom-jednostruki - 2 ukopna mjesta

MJ 1 : 100



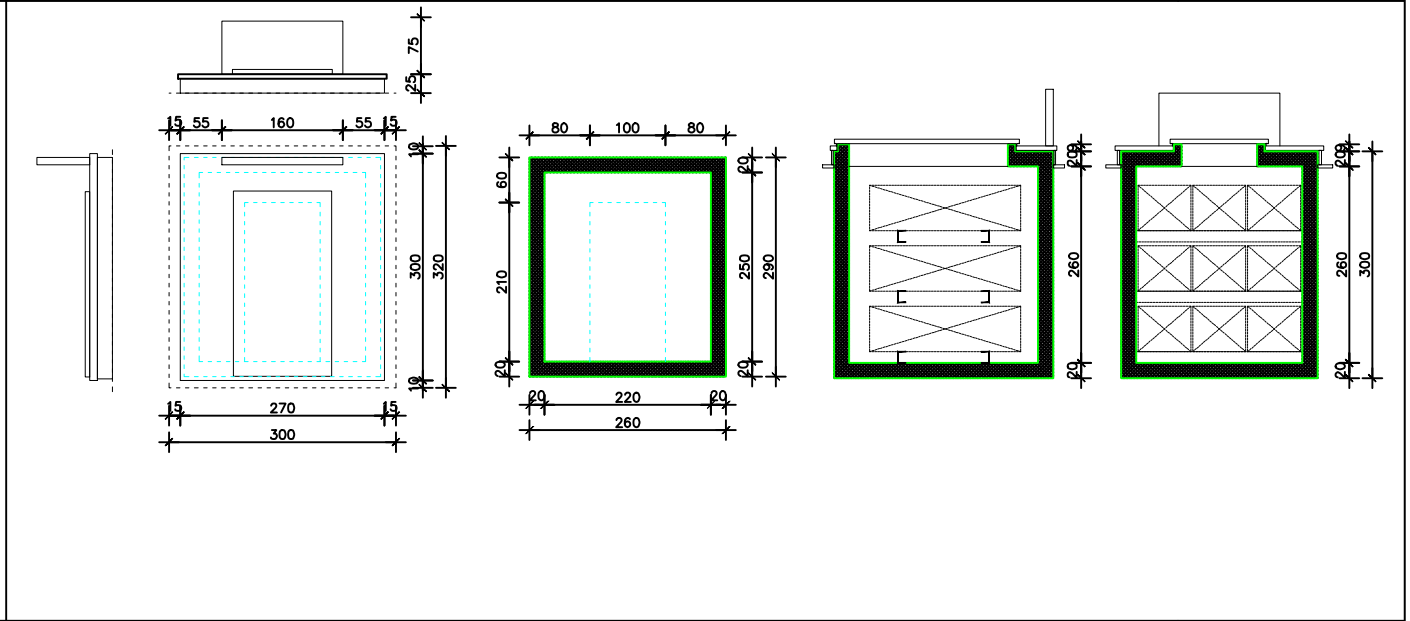
ZEMLJANI GROB sa okvirom-dvostruki - 4 ukopna mjesta

MJ 1 : 100



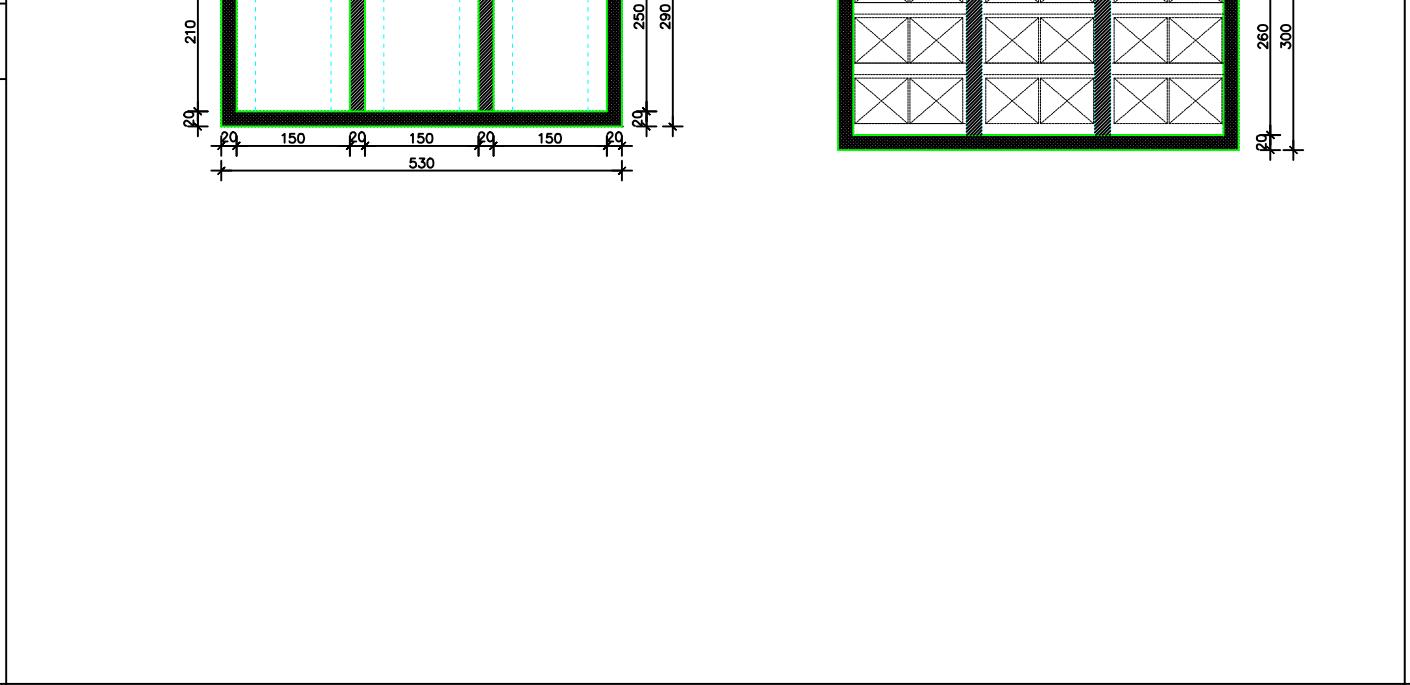
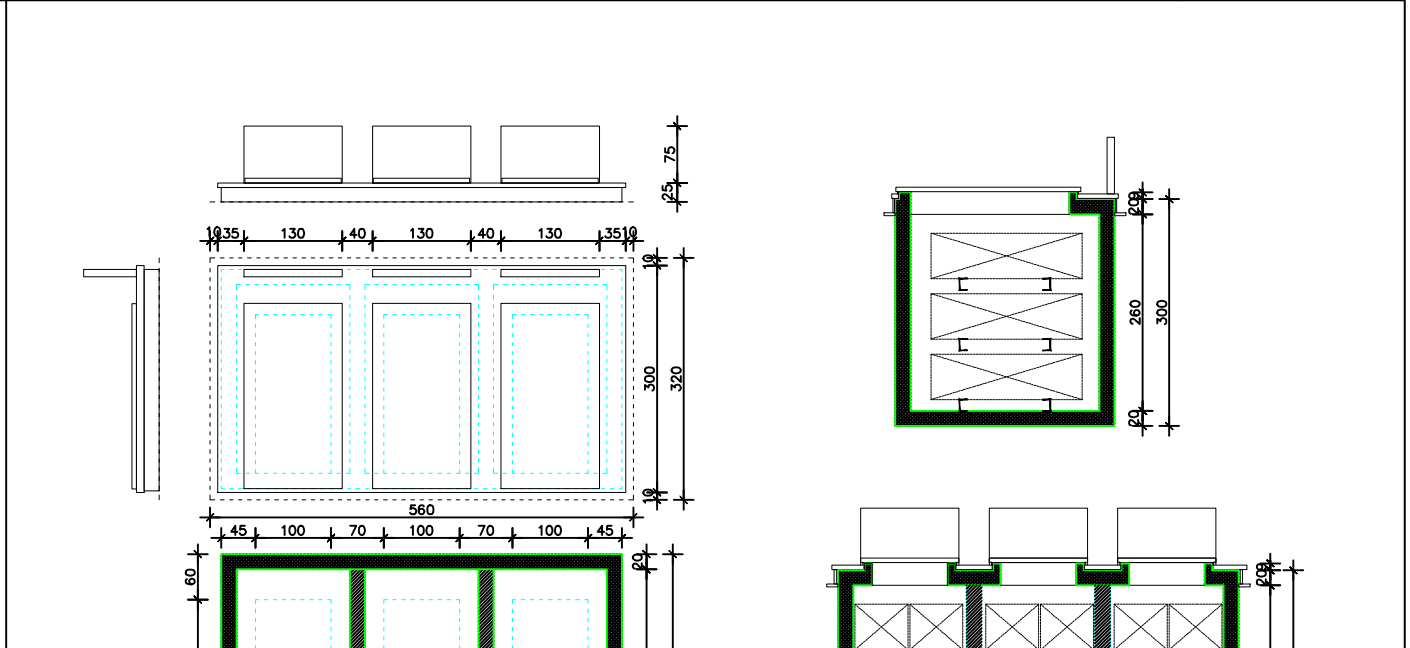
1 X TROSTRUKA GROBNICA - 9 ukopnih mjesta

MJ 1 : 100



3 X DVOSTRUKA GROBNICA - 3x6 ukopnih mjesta

MJ 1 : 100



GRAD IVANEC

URBANISTIČKI PLAN UREĐENJA GROBLJA MARGEČAN

4. NAČIN I UVJETI GRADNJE

Županija: VARAŽDINSKA	
Grad : IVANEC	
Naziv prostornog plana: URBANISTIČKI PLAN UREĐENJA GROBLJA MARGEČAN	
Faza izrade: PRIJEDLOG PLANA ZA JAVNU RASPRAVU	
Naziv kartografskog prikaza: GROBNA MJESTA	
Broj kartografskog prikaza: 4.3.	Mjerilo kartografskog prikaza: 1 : 100
Odluka o izradi plana: Službeni vjesnik Varaždinske županije 68/20	Odluka o donošenju plana:
Objava javne rasprave:	Javni uvid održan: od: - do: -
Pečat tijela odgovornog za provođenje javne rasprave: M.P.	Odgovorna osoba za provođenje javne rasprave: pročelnik: Stanko Rožman, dipl.iur.
Pravna osoba koja je izradila plan:	ARHEO d.o.o., Zagreb Tomislavova 11
Pečat pravne osobe koja je izradila plan: M.P.	Direktor: Aron Varga, dipl.ing.arh.
Stručni tim u izradi plana: Aron Varga, dipl.ing.arh.- ovlašteni arhitekt Mario Pezelj, dipl.ing.arh. - ovlašteni arhitekt urbanist Robert Jakovina, dipl. ing.arh. - ovlašteni arhitekt Patrik Filaković, dipl.ing.prom. Ivica Krnić, mag.ing.aedif.	Vera Varga, dipl. biolog Vanesa Varga, mag.museol. Damir Batarelo, dipl.iur. Mile Naglić, ing.el.
Odgovorni voditelj izrade plana:	Aron Varga, dipl.ing.arh.,ovlašt.arh.
Pečat gradskog vijeća: M.P.	Predsjednik gradskog vijeća:
Istovjetnost prostornog plana s izvorikom ovjerava: 	Pečat nadležnog tijela: M.P.