



REPUBLIKA HRVATSKA  
VARAŽDINSKA ŽUPANIJA  
GRAD IVANEC

GRADONAČELNIK

KLASA: 943-01/20-01/29  
URBROJ: 2186/12-02/32-20-2

Ivanec, 16. travnja 2020.

Na temelju članka 48. Zakona o lokalnoj i područnoj (regionalnoj) samoupravi („Narodne novine“ br. 33/01, 60/01 - vjerodostojno tumačenje, 129/05, 109/07, 125/08, 36/09, 150/11, 144/12, 19/13 – pročišćeni tekst, 137/15, 123/17, 98/19) i članka 64. Statuta Grada Ivanca („Službeni vjesnik Varaždinske županije“ br. 21/09, 12/13, 23/13 – pročišćeni tekst, 13/18), a u svezi članka 35. st. 3. Zakona o vlasništvu i drugim stvarnim pravima („Narodne novine“ br. 91/96, 73/00, 114/01, 79/06, 141/06, 146/08, 38/09, 153/09, 143/12, 152/14) gradonačelnik Grada Ivanca donosi sljedeći

**ZAKLJUČAK**

Utvrđuje se prijedlog Odluke o ukidanju svojstva javnog dobra u općoj uporabi – nerazvrstana cesta na dijelu k.č.br. 11590 k.o. Ivanec, te se dostavlja Gradskom vijeću Grada Ivanca na razmatranje i donošenje.



GRADONAČELNIK:  
Milorad Batinić

DOSTAVITI:

1. Gradsko vijeće Grada Ivanca
2. Upravni odjel za lokalnu samoupravu, imovinu i javnu nabavu, ovdje
3. Pismohrana, ovdje



REPUBLIKA HRVATSKA  
VARAŽDINSKA ŽUPANIJA  
GRAD IVANEC

GRADSKO VIJEĆE

KLASA: 943-01/20-01/29

URBROJ: 2186/12-02/32-20-1

*- prijedlog*

Ivanec, 2020.

Na temelju članka 35. st. 3. Zakona o vlasništvu i drugim stvarnim pravima („Narodne novine“ br. 91/96, 73/00, 114/01, 79/06, 141/06, 146/08, 38/09, 153/09, 143/12 i 152/14) i članka 35. Statuta Grada Ivanca („Službeni vjesnik Varaždinske županije“ br. 21/09, 12/13 i 23/13 – pročišćeni tekst, 13/18), a u svezi članka 103. Zakona o cestama („Narodne novine“ br. 84/11, 22/13, 54/13, 148/13, 92/14, 110/19), Gradsko vijeće Grada Ivanca na sjednici održanoj dana 2020. godine, donosi

### **O D L U K U**

**o ukidanju svojstva javnog dobra u općoj uporabi  
– nerazvrstana cesta na dijelu k.č.br. 11590 k.o. Ivanec**

#### **Članak 1.**

Ovom Odlukom utvrđuje se ukidanje svojstva javnog dobra u općoj uporabi – nerazvrstana cesta na dijelu nekretnine označene kao k.č.br. 11590 k.o. Ivanec, u naravi PUT-ŽELJEZNICA, u površini od 102 m<sup>2</sup>, upisane u z.k.ul. br. 13354 k.o. Ivanec, sukladno Prijavnom listu za zemljišnu knjigu – Geodetski elaborat evidentiranja izvedenog stanja ceste na k.č.br. 9960, 12088, 12093, 12095, 12098 i dr. u k.o. Ivanec, koji je sastavni dio ove Odluke, u svrhu evidentiranja nerazvrstanih cesta NC 2-055-1 Ulica Zeleni dol – odvojak, NC 2-157 Družice, NC 3-113 Ivanečka Željeznica, u katastarskom operatu i upisa istih u zemljišne knjige, pod oznakama k.č.br. 9960, 12095, 15492, 15493, 15494, u k.o. Ivanec.

#### **Članak 2.**

Utvrđuje se da je trajno prestala potreba za korištenjem dijela predmetne nekretnine kao javnog dobra u općoj uporabi – nerazvrstana cesta, iz članka 1. ove Odluke, te se isključuje iz opće uporabe.

#### **Članak 3.**

Temeljem ove Odluke, Općinski sud u Varaždinu, Stalna služba u Ivancu, izvršit će brisanje statusa javnog dobra u općoj uporabi – nerazvrstana cesta na dijelu nekretnine iz članka 1. ove Odluke, te će izvršiti upis prava vlasništva na ime i u korist: Grad Ivanec, Ivanec, Trg hrvatskih ivanovaca 9b, OIB 84121580205.

Članak 4.

Ova Odluka stupa na snagu danom donošenja i objavljuje se u „Službenom vjesniku Varaždinske županije“.

PREDSJEDNICA GRADSKOG VIJEĆA  
GRADA IVANCA:  
Ksenija Sedlar Đunđek, mag.oec.



## O B R A Z L O Ž E N J E

uz prijedlog Odluke o ukidanju svojstva javnog dobra u općoj uporabi  
- nerazvrstana cesta na dijelu k.č.br. 11590 k.o. Ivanec

Nekretnina označena kao k.č.br. 11590 k.o. Ivanec, u naravi PUT-ŽELJEZNICA, ukupne površine 213 m<sup>2</sup>, upisana je u zemljišne knjige Općinskog suda u Varaždinu, Zemljišnoknjižni odjel Ivanec, u zemljišnoknjižni uložak br. 13354 za katastarsku općinu Ivanec, kao javno dobro u općoj uporabi – nerazvrstana cesta, u vlasništvu Grada Ivanca, Ivanec, Trg hrvatskih ivanovaca 9b, OIB 84121580205.

Dio predmetne katastarske čestice u naravi se ne koristi kao nerazvrstana cesta, odnosno ne predstavlja javni put, te je stoga istoj potrebno ukinuti svojstvo javnog dobra u općoj uporabi – nerazvrstana cesta, sukladno Prijavnom listu za zemljišnu knjigu – Geodetski elaborat evidentiranja izvedenog stanja ceste na k.č.br. 9960, 12088, 12093, 12095, 12098 i dr. u k.o. Ivanec, izrađenom od strane Geoizmjera d.o.o., Ivanec, Ul. Ak. Mirka Maleza 3, u svrhu evidentiranja nerazvrstanih cesta NC 2-055-1 Ulica Zeleni dol – odvojak, NC 2-157 Družice, NC 3-113 Ivanečka Željeznica, u katastarskom operatu i upisa istih u zemljišne knjige, pod oznakama k.č.br. 9960, 12095, 15492, 15493, 15494, u k.o. Ivanec.

Članak 103. Zakona o cestama („Narodne novine“ br. 84/11, 22/13, 54/13, 148/13, 92/14, 110/19) propisuje da odluku o ukidanju statusa javnog dobra u općoj uporabi nerazvrstane ceste ili njezinog dijela donosi predstavničko tijelo jedinice lokalne samouprave kada je trajno prestala potreba korištenja nerazvrstane ceste ili njezinog dijela.

Ova Odluka provest će se u zemljišnim knjigama Općinskog suda u Varaždinu, Zemljišnoknjižni odjel Ivanec, i katastru zemljišta Područnog ureda za katastar Varaždin, Odjel za katastar nekretnina Ivanec, za katastarsku općinu Ivanec, prema predmetnom Prijavnom listu.

Temeljem iznijetog, predlaže se Gradskom vijeću Grada Ivanca donošenje predložene Odluke.

Upravni odjel za lokalnu samoupravu,  
imovinu i javnu nabavu





**GEOIZMJERA D.O.O.**

Ul. Ak. Mirka Maleza 3, 42240 Ivanec  
Tel. +385 42 78 34 55 / Mob. +385 98 9003 977  
E-mail: [info@geoizmjera.hr](mailto:info@geoizmjera.hr)  
[www.geoizmjera.hr](http://www.geoizmjera.hr)  
OIB 63231099989

REPUBLIKA HRVATSKA  
VARAŽDINSKA ŽUPANIJA  
GRAD IVANEC

Broj elaborata iz  
Zbirke GE:

Katastarska općina: IVANEC, MBR 312169  
Broj katastarskog plana: 31, 32

Investitor: GRAD IVANEC, Trg hrvatskih ivanovaca 9B, Ivanec, 42240 Ivanec, OIB:84121580205

ZA GRAD IVANEC


## GEODETSKI ELABORAT

za potrebe provođenja promjena u katastru zemljišta izrađen u svrhu:

- evidentiranja izvedenog stanja ceste

na k.č. 9960, 12088, 12093, 12095, 12098, 12151, 12158, 11589, 11590, 14875, 14878,  
14879, 15161, 14888, 14891 k.o. IVANEC

Naziv predmeta: *NC 2-055-1 Ulica Zeleni dol – odvojak*  
*NC 2-157 Družice*  
*NC 3-113 Ivanečka Željeznica*



Izradila:

Milica Šoštar, mag.ing.geod.et geinf.

Odgovorna osoba za obavljanje stručnih  
geodetskih poslova:

Milica Šoštar, mag.ing.geod.et geinf.

Direktor:

Karlo Šoštar, mag.ing.geod.et geinf.

Ivanec, 09. prosinac 2019. godine

Broj elaborata: 2019-246





DOSADAŠNJE STANJE									
Predn. broj	Broj ZK ulosa	Dio ili udio dijela	Prezime i ime odnosno imena ili naziv upisane osobe Prebivaliste odnosno sjedište, ulica i kućni broj upisane osobe OIB	Suvlas- tvo na dijelu Etažni udio	Broj katastar- ske čestice	Adresa katastarske čestice (naziv ručine, ulice, trga i sl.)	Oznaka zemljišta (Način uporabe katastarske čestice Način uporabe zgrade Adresa zgrade. Naziv zgrade. Pravo građenja)	Ukupna površina katastarske čestice Površina dijelova katastarske čestice	i hv ha a m2
1	2	3	4	5	6	7	8	9	
1	1/4	BANEK FRANJO VINKOV ULICA ZELEN I DOL 45, IVANEC, HRVATSKA OIB 72168097486	9960	ZELENI DOL	PUT			1 34	
	1/4	BANEK STJEPAN VINKOV KOLODVORSKA ULICA 1, IVANEC, HRVATSKA OIB 69737416978						1 34	
	2/4	GRDAK MARIJA UD. FRANJE ULICA ZELEN I DOL 43, IVANEC, HRVATSKA OIB 48516372366							
2	1/1	MUDRI JURAJ FRANJIN PRIGOREC 60, PRIGOREC, HRVATSKA, OIB 81006895427	12088	BREZJE	ORANICA			4 17	
7728	1/1	MUDRI VINKO PRIGOREC 43	12093	JAREK	ZGRADA I VINOGRAD			2 30	
			12095	JAREK	PUT			4 87	
			12098	JAREK	VINOGRAD PUT			7 60	
								7 60	
	1/1	KOS HARJAČ STJEPAN MIRKOV ULICA OTOKARA I PAVICE HRAZDIRA 6 IVANEC, HRVATSKA OIB 77602639165	12151	JAMINA	PAŠNJAK VINOGRAD PUT			28 7 63 32 8 23	

NOVO STANJE									
Broj ZK uloška	Dio ili udio dijela	Prezime i ime odnosno tvrtka ili naziv upisane osobe Prebivalište odnosno sjedište, ulica i kućni broj upisane osobe OIB	Su vlas dio na dijelu Elažni udio	Broj katastar čestice	Adresa katastarske čestice (naziv rudi ne, ulice, riga i sl.)	Oznaka zemljišta (Način uporabe katastarske čestice Način uporabe zgrade Adresa zgrade, Naziv zgrade, Pravo građenja)	Površina katastarske čestice	ha a m	
10	11	12	13	14	15	16	17		
NOVI	1/1	GRAD IVANEC - JAVNO DOBRO U OPĆOJ UPORABI, IVANEC, TRG HRVATSKIH IVANOVAČA 9B, OIB 84121580205	9960	NC 2-055-1 ULICA ZELENI DOL - ODVOJAK	NERAZVRSTANA CESTA		134	1 34	
	1/1	MUDRI JURAJ FRANJIN PRIGOREC 60, PRIGOREC, HRVATSKA, OIB 81006095427	12088	BREZJE	ORANICA		4 15	4 15	
7728	1/1	MUDRI VINKO PRIGOREC 43	12093	JAREK	ZGRADA I VINOGRAD		2 05	2 05	
NOVI	1/1	GRAD IVANEC - JAVNO DOBRO U OPĆOJ UPORABI, IVANEC, TRG HRVATSKIH IVANOVAČA 9B, OIB 84121580205	12095	NC 2-157 DRUŽICE	NERAZVRSTANA CESTA		6 77	6 77	
7728	1/1	MUDRI VINKO PRIGOREC 43	12098/1	JAREK	VINOGRAD PUT		3 57	3 57	
			12098/2	JAREK	VINOGRAD		3 29	3 29	
	1/1	KOS HARJAČ STJEPAN MIRKOV ULICA OTOKARA I PAVICE HRAZDIRA 6 IVANEC, HRVATSKA, OIB.77602639165	12151/1	JAMINA	PAŠNJAK		10	10	
			12151/2	JAMINE	PAŠNJAK VINOGRAD		28 7 49	7 77	



## DOSADAŠNJE STANJE

Redni broj	Broj ZK uloška	Dio ili udio dijela	Prezime i ime odnosno tvrtka ili naziv upisane osobe Prebivalište odnosno sjedište, ulica i kućni broj upisane osobe OIB	Suovlas dio na dijelu Etažni udio	Broj katastar čestice	Adresa katastarske čestice (naziv rudiše, ulice, trga i sl.)	Oznaka zemljišta (Način uporabe katastarske čestice Način uporabe zgrade, Adresa zgrade, Naziv zgrade, Pravo građenja)	Ukupna površina katastarske čestice Površina dijelova katastarske čestice	ha a m2
1	2	3	4	5	6	7	8	9	
	1/12		SANKOVIĆ ŠTEFICA R. ŠTEFANKO PRIGOREC 102, PRIGOREC, HRVATSKA, OIB:96132767636		12158	DUBOVCI	SUMA	2 48	
	3/12		ŠTEFANKO AGATA R. HRANIĆ PRIGOREC 115, PRIGOREC HRVATSKA, OIB:06843977804					2 48	
	3/12		ŠTEFANKO MAGDA R. SANKOVIĆ PRIGOREC 112, PRIGOREC, HRVATSKA, OIB:69926306084						
	2/12		ŠTEFANKO IVICA STJEPANOV PRIGOREC 88, PRIGOREC, HRVATSKA, OIB:21577195467						
	3/12		SEVER ANDRIJA JOSIPOV PRIGOREC 88, PRIGOREC, OIB:21577195467						
3	1/1		HRANIĆ IVAN IVANOV IVANEČKA ŽELJEZNICA 19, IVANEČKA ŽELJEZNICA		11589	ZALUKE	VOČNJAK	1 40	
								1 40	
13354	1/1		JAVNO DOBRO U OPĆOJ UPORABI - NERAZVRSTANA CESTA U VLASNIŠTVU GRADA IVANCA, TRG HRVATSKIH IVANOVACA 9B, IVANEC, HRVATSKA OIB:84121580205		11590	ŽELJEZNICA	PUT	2 13	
								2 13	
12996	1/1		HRANIĆ SLAVKO ANDRIN IV ŽELJEZNICA 10A, OIB:16487897722		14875	BELI ZDENCI	PUT ORANICA	52	
								26 70	
								27 22	

## NOVO STANJE

Broj ZK uloška	Dio ili udio dijela	Prezime i ime odnosno tvrtka ili naziv upisane osobe Prebivalište odnosno sjedište, ulica i kućni broj upisane osobe OIB	Suovlas dio na dijelu Etažni udio	Broj katastar čestice	Adresa katastarske čestice (naziv rudiše, ulice, trga i sl.)	Oznaka zemljišta (Način uporabe katastarske čestice Način uporabe zgrade, Adresa zgrade, Naziv zgrade, Pravo građenja)	Površina katastarske čestice ha a m2
10	11	12	13	14	15	16	17
	1/12	SANKOVIĆ ŠTEFICA R. ŠTEFANKO PRIGOREC 102, PRIGOREC, HRVATSKA, OIB:96132767636		12158	DUBOVCI	SUMA	2 26
	3/12	ŠTEFANKO AGATA R. HRANIĆ PRIGOREC 115, PRIGOREC HRVATSKA, OIB:06843977804					2 26
	3/12	ŠTEFANKO MAGDA R. SANKOVIĆ PRIGOREC 112, PRIGOREC, HRVATSKA, OIB:69926306084					
	2/12	ŠTEFANKO IVICA STJEPANOV PRIGOREC 88, PRIGOREC, HRVATSKA, OIB:21577195467					
	3/12	SEVER ANDRIJA JOSIPOV PRIGOREC 88, PRIGOREC, OIB:21577195467					
	1/1	HRANIĆ IVAN IVANOV IVANEČKA ŽELJEZNICA 19, IVANEČKA ŽELJEZNICA		11589/1	ZALUKE	VOČNJAK	76
							76
				11589/2	ZALUKE	VOČNJAK	7
							7
	1/1	JAVNO DOBRO U OPĆOJ UPORABI - NERAZVRSTANA CESTA U VLASNIŠTVU GRADA IVANCA, TRG HRVATSKIH IVANOVACA 9B, IVANEC, HRVATSKA OIB:84121580205		11590	ŽELJEZNICA	PUT	1 11
							1 11
	1/1	HRANIĆ SLAVKO ANDRIN IV ŽELJEZNICA 10A, OIB:16487897722		14875/1	BELI ZDENCI	ORANICA	22 87
							22 87
				14875/2	BELI ZDENCI	ORANICA	32
							32

## DOSADAŠNJE STANJE

Redni broj	Broj ZK uloška	Dio ili udio dijela	Prezime i ime odnosno tvrtka ili naziv upisane osobe Prebivalište odnosno sjedište, ulica i kućni broj upisane osobe OIB	Suvlas dio na dijelu Elažni udio	Broj katastar čestice	Adresa katastarske čestice (naziv, rutine, ulice, trga i sl.)	Oznaka zemljišta (Način uporabe katastarske čestice Način uporabe zgrade, Adresa zgrade, Naziv zgrade, Pravo građenja)	Ukupna površina katastarske čestice Površina dijelova katastarske čestice
1	2	3	4	5	6	7	8	9
	9948	1/1	HRANIĆ JURAJ ADAMOV IVANEČKA ŽELJEZNICA 15		14878	BELI ZDENEČ	ORANICA PUT	7.20 60 7.80
					15161	VRANJII VRH	ŠUMA PUT	36.04 1.49 37.53
	14015		HRANIĆ JURAJ IVANEČKA ŽELJEZNICA 15, IVANEČKA ŽELJEZNICA, 42240 IVANEC, HRVATSKA OIB:81536179114		14879	BELI ZDENCII	KUĆA I GOSP. ZGRADE PUT	7.36 60 7.96
		1/2	MAGAŠ ANĐELA R. HRANIĆ IVANEČKA ŽELJEZNICA 26 IVANEČKA ŽELJEZNICA, HRVATSKA OIB:80653100201		14888	BELI ZDENCII	ORANICA	4.78 4.78
		1/2	BUNIĆ DRAGICA R. HRANIĆ IVANEČKA ŽELJEZNICA 26 IVANEČKA ŽELJEZNICA, HRVATSKA OIB:33179474498					
	9950	1/1	BLAŽUNAJ DANICA R. HRANIĆ MARUŠEVEC 142		14891	BELI ZDENEČ	ORANICA	10.62 10.62

## NOVO STANJE


Broj ZK uloška	Dio ili udio dijela	Prezime i ime odnosno tvrtka ili naziv upisane osobe Prebivalište odnosno sjedište, ulica i kućni broj upisane osobe OIB	Suvlas dio na dijelu Elažni udio	Broj katastar čestice	Adresa katastarske čestice (naziv, rutine, ulice, trga i sl.)	Oznaka zemljišta (Način uporabe katastarske čestice Način uporabe zgrade, Adresa zgrade, Naziv zgrade, Pravo građenja)	Površina katastarske čestice
10	11	12	13	14	15	16	17
9948	1/1	HRANIĆ JURAJ ADAMOV IVANEČKA ŽELJEZNICA 15		14878/1	BELI ZDENEČ	ORANICA	6.49
				14878/2	BELI ZDENEČ	ORANICA	6.49
				15161	VRANJII VRH	ŠUMA	35.71
14015	1/1	HRANIĆ JURAJ IVANEČKA ŽELJEZNICA 15, IVANEČKA ŽELJEZNICA, 42240 IVANEC, HRVATSKA OIB:81536179114		14879	BELI ZDENCII	KUĆA I GOSP. ZGRADE	7.21
	1/2	MAGAŠ ANĐELA R. HRANIĆ IVANEČKA ŽELJEZNICA 26 IVANEČKA ŽELJEZNICA, HRVATSKA OIB:80653100201		14888	BELI ZDENCII	ORANICA	4.35
	1/2	BUNIĆ DRAGICA R. HRANIĆ IVANEČKA ŽELJEZNICA 26 IVANEČKA ŽELJEZNICA, HRVATSKA OIB:33179474498					4.35
9950	1/1	BLAŽUNAJ DANICA R. HRANIĆ MARUŠEVEC 142		14891	BELI ZDENEČ	ORANICA	9.75
NOVI	1/1	GRAD IVANEC - JAVNO DOBRO U OPĆOJ UPORABI, IVANEC, TRG HRVATSKIH IVANOVACA 9B, OIB:84121580205		15492	MC 3-113 IVANEČKA ŽELJEZNICA	NERAZVRSTANA CESTA	1.73

DOSADAŠNJE STANJE													
Redni broj	Broj ZK uloška	Dio ili udio dijela	Prezime i ime pismeno vrška ili naziv upisane osobe Prebivalište odnosno sjedište - ulica i kućni broj upisane osobe OIB	Svrhas dio na dijelu Elažni udio	Broj katastar čestice	Adresa katastarske čestice (naziv rudiue, ulice, trga i sl.)	Oznaka zemljišta (Način uporabe katastarske čestice Način uporabe zgrade, Adresa zgrade, Naziv zgrade, Pravo građenja)	Ukupna površina katastarske čestice Površina dijelova katastarske čestice	i	hv	ha	a	m <sup>2</sup>
1	2	3	4	5	6	7	8	9					
<div style="display: flex; justify-content: space-between;"> <div> <math>\Sigma \Sigma =</math>  <math>\Sigma \Sigma + =</math> </div> <div> 1 30 43  - 62 </div> </div>													

NOVO STANJE									
Broj ZK uloka	Dio ili udio djela	Prezime i ime odnosno tvrđica ili naziv upisane osobe Prebivalište odnosno sjedište, ulica i kućni broj upisane osobe OIB	Stvlas dio na dijelu Elažni udio	Broj katastar čestice	Adresa katastarske čestice (naziv rudine, ulice, trga i sl.)	Oznaka zemljišta (Način uporabe katastarske čestice Način uporabe zgrade, Adresa zgrade, Naziv zgrade, Pravo građenja)	Površina katastarske čestice	ha a m	
10	11	12	13	14	15	16	17		
NOVI	1/1	GRAD IVANEC - JAVNO DOBRO U OPĆOJ UPORABI, IVANEC, TRG HRVATSKIH IVANOVACA 9B, OIB.84121580205		15493	NC 3-113 IVANEČKA ŽELJEZNICA	NERAZVRSTANA CESTA	7 42	7 42	
NOVI	1/1	GRAD IVANEC - JAVNO DOBRO U OPĆOJ UPORABI, IVANEC, TRG HRVATSKIH IVANOVACA 9B, OIB.84121580205		15494	NC 3-113 IVANEČKA ŽELJEZNICA	NERAZVRSTANA CESTA	1 82	1 82	

6





**GEOIZMJERA D.O.O.**

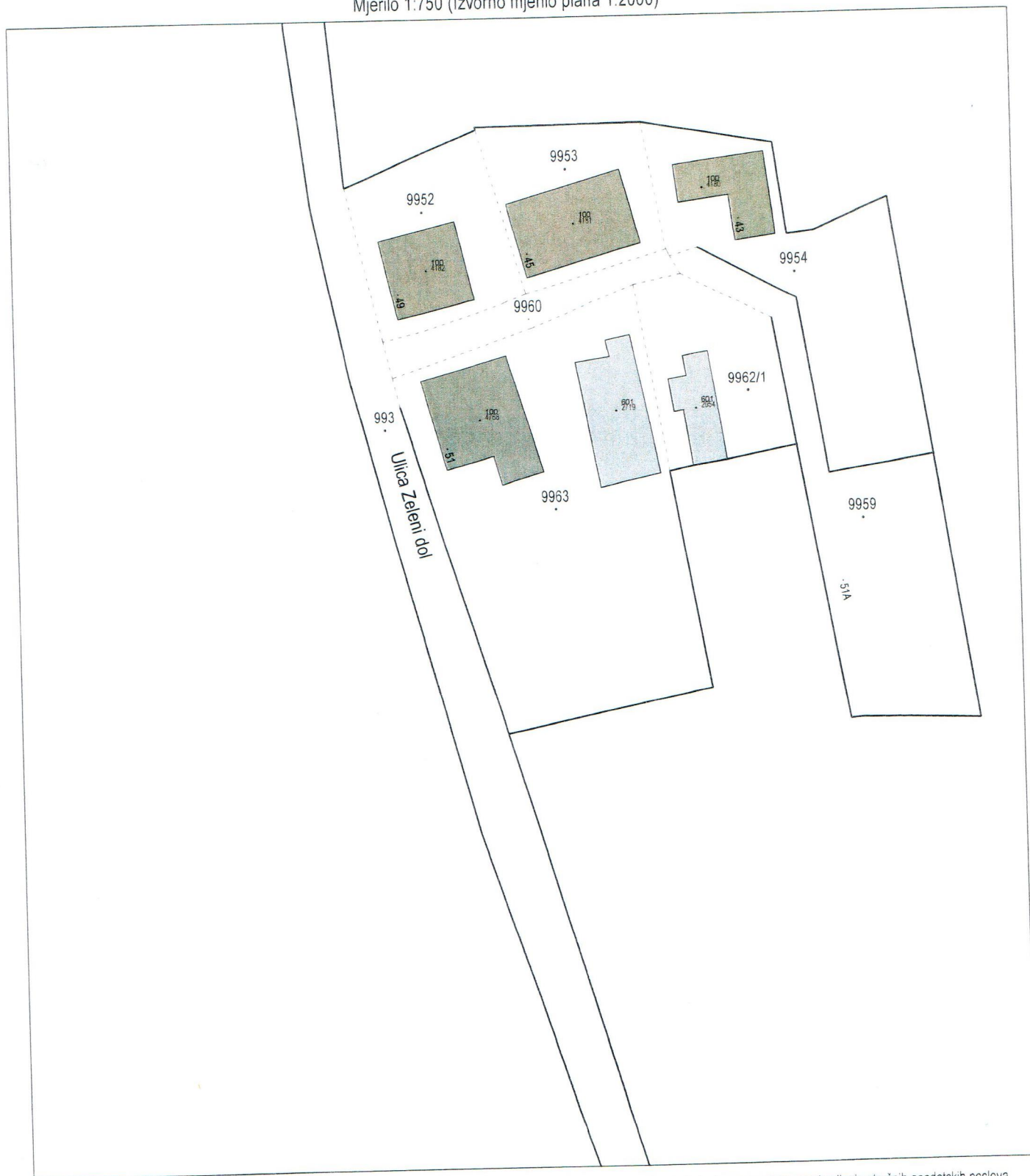
Ul. Ak. Mirka Maleza 3, 42240 Ivanec  
Tel. +385 42 78 34 55 / Mob. +385 98 9003 977  
E-mail: info@geoizmjera.hr  
www.geoizmjera.hr  
OIB 63231099989

Katastarska općina: IVANEC  
MBR: 312169  
Detaljni list: 25, 33, 35




## KOPIJA KATASTARSKOG PLANA - stanje prije promjene

Mjerilo 1:750 (Izvorno mjerilo plana 1:2000)



Investitor:  
GRAD IVANEC  
Trg hrvatskih ivanovaca 9b, 42240 Ivanec  
OIB 84121580205

Izradio/la i odgovorna osoba za obavljanje stručnih geodetskih poslova  
Milica Šočtar, mag.ing.geod.et geoinf.



**GEOIZMJERA D.O.O.**

Ul. Ak. Mirka Maleza 3, 42240 Ivanec  
Tel. +385 42 78 34 55 / Mob. +385 98 9003 977  
E-mail: info@geoizmjera.hr  
www.geoizmjera.hr  
OIB 63231099989

Katastarska općina: **IVANEC**  
MBR: 312169  
Detaljni list: 25, 33, 35



## KOPIJA KATASTARSKOG PLANA - stanje prije promjene

Mjerilo 1:750 (Izvorno mjerilo plana 1:2000)



Investitor:  
**GRAD IVANEC**  
Trg hrvatskih ivanovaca 9b, 42240 Ivanec  
OIB 84121580205

Izdradio/la i odgovorna osoba za obavljanje stručnih geodetskih poslova  
Milica Šoštar, mag.ing.geod.et.geoinf.

Ivanec, studeni 2019. godine  
Broj elaborata: 2019-246



**GEOIZMJERA d.o.o.**

Ul. Ak. Mirka Maleza 3, 42240 Ivanec  
Tel. +385 42 78 34 55 / Mob. +385 98 9003 977  
E-mail: info@geoizmjera.hr  
www.geoizmjera.hr  
OIB 63231099989

Katastarska općina: IVANEC  
MBR: 312169  
Detaljni list: 25, 33, 35

## KOPIJA KATASTARSKOG PLANA - stanje prije promjene

Mjerilo 1:750 (Izvorno mjerilo plana 1:2000)




Investitor:  
GRAD IVANEC  
Trg hrvatskih ivanovaca 9b, 42240 Ivanec  
OIB 84121580205

Izradio/la i odgovorna osoba za obavljanje stručnih geodetskih poslova  
Milica Soštar, mag.ing.geod.et.geoinf.

Ivanec, studeni 2019. godine  
Broj elaborata: 2019-246

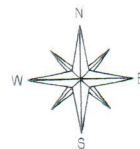




**GEOIZMJERA d.o.o.**

Ul. Ak. Mirka Maleza 3, 42240 Ivanec  
Tel. +385 42 78 34 55 / Mob. +385 98 9003 977  
E-mail: info@geoizmjera.hr  
www.geoizmjera.hr  
OIB 63231099989

Katastarska općina: IVANEC  
MBR: 312169  
Detaljni list: 25, 33, 35



## KOPIJA KATASTARSKOG PLANA - predloženo novo stanje


Mjerilo 1:750 (Izvorno mjerilo plana 1:2000)



Investitor:  
GRAD IVANEC  
Trg hrvatskih ivanovaca 9b, 42240 Ivanec  
OIB 84121580205

Izradio/a i odgovorna osoba za obavljanje stručnih geodetskih poslova  
Milica Šoštar, mag.ing.geod.et.geoinf.

Ivanec, studeni 2019. godine  
Broj elaborata: 2019-246



**GEOIZMJERA D.O.O.**

Ul. Ak. Mirka Maleža 3, 42240 Ivanec  
Tel. +385 42 78 34 55 / Mob. +385 98 9003 977  
E-mail: info@geoizmjera.hr  
www.geoizmjera.hr  
OIB 63231099989

Katastarska općina: IVANEC  
MBR: 312169  
Detaljni list: 25, 33, 35



## KOPIJA KATASTRASKOG PLANA - predloženo novo stanje


Mjerilo 1:750 (Izvorno mjerilo plana 1:2000)



Investitor:  
GRAD IVANEC  
Trg hrvatskih Ivanovaca 9b, 42240 Ivanec  
OIB 84121580205

Ivanec, studeni 2019. godine  
Broj elaborata: 2019-246

Izradio/la i odgovorna osoba za obavljanje stručnih geodetskih poslova  
Milica Šoštar, mag. ing. geod. et geomf.



**GEOIZMJERA D.O.O.**

Ulica: Ak. Miro Maleža 3, 42240 Ivanec  
Tel.: +385 42 78 34 55 / Mob. +385 98 9003 977  
E-mail: info@geozmjera.hr  
www.geozmjera.hr  
OIB: 63231099989

Katastarska općina: IVANEC  
MBR: 312169  
Detaljni list: 25, 33, 35

**KOPIJA KATASTARSKOG PLANA - predloženo novo stanje**  
Mjerilo 1:750 (Izvorno mjerilo plana 1:2000)



Investitor:  
**GRAD IVANEC**  
Trg hrvatskih branitelja 9b, 42240 Ivanec  
OIB 84121580205

Izradio/la i odgovorna osoba za obavljanje stručnih geodetskih poslova  
Milica Soštar, mag.ing.geod.et.geoinf.

Ivanec, studeni 2019. godine  
Broj elaborata: 2019-246





REPUBLIKA HRVATSKA

Općinski sud u Varaždinu  
ZEMLJIŠNOKNJIŽNI ODJEL IVANEC  
Stanje na dan: 16.04.2020. 00:52

NESLUŽBENA KOPIJA

Verificirani ZK uložak

Katastarska općina: 312169, IVANEC

Broj ZK uložka: 13354

Broj zadnjeg dnevnika: Z-15026/2019  
Aktivne plombe:

IZVADAK IZ ZEMLJIŠNE KNJIGE  
JAVNO DOBRO U OPĆOJ UPORABI-NERAZVRSTANA CESTA

A  
Posjedovnica  
PRVI ODJELJAK

Rbr.	Broj zemljišta (kat. čestice)	Oznaka zemljišta	Površina			Primjedba
			jutro	čhv	m2	
1.	46/4	NERAZVRSTANA CESTA ULICA IVANA GUNDULIĆA			4161	
2.	46/6	CESTA GUNDULIĆEVA			61	
3.	136/2	ULICA METODA HRGA			6	Pripis iz uložka POPIS I
4.	137/3	ULICA METODA HRGA			30	Pripis iz uložka POPIS I
5.	151	UL.L.RIBARA			1161	Pripis iz uložka POPIS I
6.	152/2	UL.LOLE RIBARA			64	Pripis iz uložka POPIS I
7.	211/1	ULICA PETRA PRERADOVIĆA			481	Pripis iz uložka POPIS I
8.	212/3	ULICA PETRA PRERADOVIĆA			366	Pripis iz uložka POPIS I
9.	213/4	ULICA PETRA PRERADOVIĆA			255	Pripis iz uložka POPIS I
10.	215/3	ULICA PETRA PRERADOVIĆA			41	Pripis iz uložka POPIS I
11.	234/2	ULICA PETRA PRERADOVIĆA ULICA			98 98	
12.	235/4	ULICA PETRA PRERADOVIĆA ULICA			87 87	
13.	235/6	PUT U PRUDNICAMA			6	Pripis iz uložka POPIS I
14.	235/7	PUT U PRUDNICAMA			32	Pripis iz uložka POPIS I
15.	235/11	ULICA PETRA PRERADOVIĆA ULICA			131 131	
16.	259	PRUDNICA PUT			720 720	

A  
Posjedovnica  
PRVI ODJELJAK

Rbr.	Broj zemljišta (kat. čestice)	Oznaka zemljišta	Površina			Primjedba
			jutro	čhv	m2	
17.	274/4	CESTA			787	Pripis iz uložka POPIS I
18.	279	ULICA			195	Pripis iz uložka POPIS I
19.	280/1	ULICA			1891	Pripis iz uložka 6375
20.	288	PUT U UL.VL.NAZORA			282	Pripis iz uložka POPIS I
21.	306/2	PUT			250	Pripis iz uložka POPIS I
22.	321/2	ULICA R.KLAS			839	Pripis iz uložka POPIS I
23.	324	ULICA METODA HRGA			356	Pripis iz uložka POPIS I
24.	325/1	ULICA METODA HRGA			372	Pripis iz uložka POPIS I
25.	325/2	ULICA METODA HRGA			333	Pripis iz uložka POPIS I
26.	328/2	CESTA			281	Pripis iz uložka POPIS I
27.	338/2	CESTA			1538	Pripis iz uložka POPIS I
28.	347/2	PUT			17	Pripis iz uložka POPIS I
29.	347/3	CESTA			137	Pripis iz uložka POPIS I
30.	350	CESTA U UL.V.NAZORA			263	Pripis iz uložka POPIS I
31.	353	CESTA U UL.V.NAZORA			344	Pripis iz uložka POPIS I
32.	356/2	CESTA			343	Pripis iz uložka POPIS I
33.	357/3	CESTA			847	Pripis iz uložka POPIS I
34.	361/2	PUT			293	Pripis iz uložka POPIS I
35.	364/3	ULICA LJUDEVITA GAJA DVORIŠTE			93 93	
36.	365/1	CESTA			367	Pripis iz uložka POPIS I
37.	365/2	PUT			1693	Pripis iz uložka



**A**  
**Posjedovnica**  
**PRVI ODJELJAK**

Rbr.	Broj zemljišta (kat. čestice)	Oznaka zemljišta	Površina			Primjedba
			jutro	čhv	m2	
						POPIS I
38.	366/8	CESTA			76	Pripis iz uložka POPIS I
39.	371/3	CESTA-ULICA E.KUMIČIĆA			3044	Pripis iz uložka POPIS I
40.	394/1	ULICA GUNDULIĆEVA			1388	Pripis iz uložka POPIS I
41.	394/6	PUT			34	Pripis iz uložka POPIS I
42.	428/7	ULICA I. GUNDULIĆA			164	
43.	429/1	ULICA IVANA GUNDULIĆA			50	PRIPIS IZ ULOŠKA POPIS I
44.	430/1	ULICA IVANA GUNDULIĆA			126	Pripis iz uložka POPIS I
45.	431/1	ULICA IVANA GUNDULIĆA			98	Pripis iz uložka POPIS I
46.	432/1	ULICA IVANA GUNDULIĆA			93	Pripis iz uložka POPIS I
47.	433/1	ULICA IVANA GUNDULIĆA			189	Pripis iz uložka POPIS I
48.	434/1	ULICA IVANA GUNDULIĆA			569	Pripis iz uložka POPIS I
49.	439/1	ULICA IVANA GUNDULIĆA			351	Pripis iz uložka POPIS I
50.	439/4	CESTA			218	Pripis iz uložka POPIS I
51.	440/3	CESTA			284	Pripis iz uložka POPIS I
52.	440/4	PUT			184	Pripis iz uložka POPIS I
53.	441/9	ULICA EUGENA KUMIČIĆA			51	Pripis iz uložka POPIS I
54.	442/1	CESTA			923	Pripis iz uložka POPIS I
55.	442/5	ULICA IVANA GUNDULIĆA			1163	Pripis iz uložka POPIS I
56.	442/7	ULICA EUGENA KUMIČIĆA			275	Pripis iz uložka POPIS I
57.	443/5	PUT			12	Pripis iz uložka POPIS I
58.	443/6	PUT			286	Pripis iz uložka



**A**  
**Posjedovnica**  
**PRVI ODJELJAK**

Rbr.	Broj zemljišta (kat. čestice)	Oznaka zemljišta	Površina			Primjedba
			jutro	čhv	m2	
						POPIS I
59.	444	PUT U BREZJU			910	Pripis iz uložka POPIS I
60.	450/2	CESTA			194	Pripis iz uložka POPIS I
61.	454/3	CESTA			40	Pripis iz uložka POPIS I
62.	454/4	CESTA			62	Pripis iz uložka POPIS I
63.	455/2	CESTA			132	Pripis iz uložka POPIS I
64.	456/3	CESTA			234	Pripis iz uložka POPIS I
65.	457	ULICA ĐURE ARNOLDA			2079	Pripis iz uložka POPIS I
66.	473/2	IVANEC, ULICA VLADIMIRA NAZORA PARKIRALIŠTE			1217 1217	
67.	509	PARKIRALIŠTE			457	Pripis iz uložka 13354
68.	536	PUT UL.8.MAJA			2367	
69.	566	ULICA LJUDEVITA GAJA NERAZVRSTANA CESTA			3374 3374	
70.	574/3	CESTA- UL.8.MAJA			313	Pripis iz uložka POPIS I
71.	577	PUT U UL.B.RADIĆA U IVANCU			656	Pripis iz uložka POPIS I
72.	591	PUT ULICA BRAĆE RADIĆA			150	Pripis iz uložka POPIS I
73.	600/4	PUT			113	Pripis iz uložka POPIS I
74.	670/2	KALNIČKA PUT			9 9	
75.	679/2	PUT			47	Pripis iz uložka POPIS I
76.	746	PUT-ŠENOINA ULICA			485	Pripis iz uložka POPIS I
77.	752	PUT-ŠENOINA ULICA			52	Pripis iz uložka POPIS I
78.	756	ULICA ŠENOINA			690	Pripis iz uložka POPIS I

**A**  
**Posjedovnica**  
**PRVI ODJELJAK**

Rbr.	Broj zemljišta (kat. čestice)	Oznaka zemljišta	Površina			Primjedba
			jutro	čhv	m2	
79.	771	ULICA-PARTIZANSKA			866	Pripis iz uložka POPIS I
80.	786	ULICA-KONČAREVA			1445	Pripis iz uložka POPIS I
81.	813/2	PARKIRALIŠTE			39	
82.	816	PUT U UL.J.KRAŠA			280	Pripis iz uložka POPIS I
83.	831/1	PUT AK. MIRKA MALEZA			268	Pripis iz uložka POPIS I
84.	864	PUT			647	Pripis iz uložka POPIS I
85.	878	ULICA ZAGORSKA			1901	Pripis iz uložka POPIS I
86.	902/5	PUT			164	Pripis iz uložka POPIS I
87.	903/3	PUT			282	Pripis iz uložka POPIS I
88.	903/5	PUT			32	Pripis iz uložka POPIS I
89.	907/5	PUT			141	Pripis iz uložka POPIS I
90.	909/3	PUT			330	Pripis iz uložka POPIS I
91.	911/2	ULICA VATROSLAVA JAGIĆA			462	PRIPIS IZ ULOŠKA POPIS I
92.	945	PUT			163	Pripis iz uložka POPIS I
93.	962/2	CESTA			66	Pripis iz uložka POPIS I
94.	963/2	CESTA			24	Pripis iz uložka POPIS I
95.	964/2	CESTA			28	Pripis iz uložka POPIS I
96.	993	ULICA ZELENİ DOL			4481	Pripis iz uložka POPIS I
97.	1054	ULICA IVANA KUKULJEVIĆA SAKCINSKOG			4447	
98.	1107	ULICA VINOGRADSKA			1234	Pripis iz uložka POPIS I
99.	1152	ULICA ZAVOJNA			418	Pripis iz uložka POPIS I
100.	1161	ULICA R.RAJTERA			513	Pripis iz uložka



**A**  
**Posjedovnica**  
**PRVI ODJELJAK**

Rbr.	Broj zemljišta (kat. čestice)	Oznaka zemljišta	Površina			Primjedba
			jutro	čhv	m2	
						POPIS I
101.	1266	CESTA RAJTEROVA			21	Pripis iz uložka POPIS I
102.	1287/1	ULICA IVANA KUKULJEVIĆA			2456	Pripis iz uložka POPIS I
103.	1309	PUT			34	Pripis iz uložka POPIS I
104.	1422/2	CESTA			22	Pripis iz uložka POPIS I
105.	1423/1	ULICA FRANKOPANSKA ULICA			3601	Pripis iz uložka POPIS I
106.	1423/2	ULICA FRANKOPANSKA			321	Pripis iz uložka POPIS I
107.	1434	ULICA-PRVOMAJSKA			905	Pripis iz uložka POPIS I
108.	1493	PUT-PARTIZANSKA UL.			113	Pripis iz uložka POPIS I
109.	1546	ULICA-CESARČEVA			155	Pripis iz uložka POPIS I
110.	1548	PUT U CESARČEVOJ			306	Pripis iz uložka POPIS I
111.	1652	PUT-PARTIZANSKA UL.			221	Pripis iz uložka POPIS I
112.	1698	PUT-PARTIZANSKA UL.			238	Pripis iz uložka POPIS I
113.	1758	PUT-HUĐAK			1463	Pripis iz uložka POPIS I
114.	1850/1	PUT-HUĐAK			343	Pripis iz uložka POPIS I
115.	2154	PUT PAHINSKO			142	Pripis iz uložka POPIS I
116.	2223/1	PUT PAHINSKO			1433	Pripis iz uložka POPIS I
117.	2224/2	PUT PAHINSKO			1628	Pripis iz uložka POPIS I
118.	2231	ULICA A.G.MATOŠA			368	Pripis iz uložka POPIS I
119.	2242/1	PUT			925	Pripis iz uložka POPIS I
120.	2243/1	PUT BREZJE			1657	Pripis iz uložka POPIS I



**A**  
**Posjedovnica**  
**PRVI ODJELJAK**

Rbr.	Broj zemljišta (kat. čestice)	Oznaka zemljišta	Površina			Primjedba
			jutro	čhv	m2	
121.	2245/1	SINOVSKE PUT			353 353	
122.	2245/4	PUT			76	Pripis iz uložka POPIS I
123.	2245/7	PUT			8	Pripis iz uložka POPIS I
124.	2247/1	KOD ZA OBILAZNICE PUT			878 878	
125.	2259/3	ULICA VINOGRADSKA			322	Pripis iz uložka POPIS I
126.	2937	POLJSKI PUT POD OGRADI			923	Pripis iz uložka POPIS I
127.	3127	POLJSKI PUT- SLIVARICA			1204	Pripis iz uložka POPIS I
128.	3185	POLJSKI PUT DUBRAVA			212	Pripis iz uložka POPIS I
129.	3518	PUT KUTI			2468	Pripis iz uložka POPIS I
130.	3588	POLJSKI PUT - DUBRAVA			241	Pripis iz uložka POPIS I
131.	3602	POLJSKI PUT DUBRAVA			2117	Pripis iz uložka POPIS I
132.	4748	PUT U VRHOVCU			1014	Pripis iz uložka POPIS I
133.	4798	POLJSKI PUT VRHOVEC			264	Pripis iz uložka POPIS I
134.	5141	POLJSKI PUT GMAJNA			392	Pripis iz uložka POPIS I
135.	5142	POLJSKI PUT GMAJNA			188	Pripis iz uložka POPIS I
136.	5163	POLJSKI PUT GMAJNA			220	Pripis iz uložka POPIS I
137.	5231	PUT JARBUŠČICA			98	Pripis iz uložka POPIS I
138.	5313	PUT			934	Pripis iz uložka POPIS I
139.	5325	PUT GMAJNA			914	Pripis iz uložka POPIS I
140.	5340	PUT GMAJNA			787	Pripis iz uložka POPIS I
141.	5358	PUT GMAJNA			775	Pripis iz uložka

**A**  
**Posjedovnica**  
**PRVI ODJELJAK**

Rbr.	Broj zemljišta (kat. čestice)	Oznaka zemljišta	Površina			Primjedba
			jutro	čhv	m2	
						POPIS I
142.	5379	PUT GMAJNA			1400	Pripis iz uložka POPIS I
143.	5524	PUT- IVANEČKO NASELJE			643	Pripis iz uložka POPIS I
144.	5612	POLJSKI PUT- GMAJNA			338	Pripis iz uložka POPIS I
145.	5829	POLJSKI PUT -PUNIKVE			721	Pripis iz uložka POPIS I
146.	5882	PUT PUNIKVE			234	Pripis iz uložka POPIS I
147.	5893/1	PUT			840	Pripis iz uložka POPIS I
148.	5918	PUT- PUNIKVE			1365	Pripis iz uložka POPIS I
149.	5923	PUT- PUNIKVE			76	Pripis iz uložka POPIS I
150.	5998	PUT TOPOLJE			414	Pripis iz uložka POPIS I
151.	6009	PUT KOD VLAHEKA			333	Pripis iz uložka POPIS I
152.	6016	PUT IVANEČKI VRHOVEC			184	Pripis iz uložka POPIS I
153.	6025	PUT TOPOLJE			1476	Pripis iz uložka POPIS I
154.	6027	PUT TOPOLJE			40	Pripis iz uložka POPIS I
155.	6037	PUT VRHOVEC			335	Pripis iz uložka POPIS I
156.	6129	PUT IVANEČKO NASELJE			881	Pripis iz uložka POPIS I
157.	6147	PUT IVANEČKO NASELJE			529	Pripis iz uložka POPIS I
158.	6176/1	PUT IVANEČKO NASELJE			193	Pripis iz uložka POPIS I
159.	6176/2	PUT IVANEČKO NASELJE			53	Pripis iz uložka POPIS I
160.	6176/3	PUT IVANEČKO NASELJE			50	Pripis iz uložka POPIS I
161.	6229	SEOSKI PUT- IVANEČKI VRHOVEC			595	Pripis iz uložka POPIS I



**A**  
**Posjedovnica**  
**PRVI ODJELJAK**

Rbr.	Broj zemljišta (kat. čestice)	Oznaka zemljišta	Površina			Primjedba
			jutro	čhv	m2	
162.	6246	SEOSKI PUT- IVANEČKI VRHOVEC			392	Pripis iz uložka POPIS I
163.	6321	SEOSKI PUT- IVANEČKI VRHOVEC			617	Pripis iz uložka POPIS I
164.	6501	PUT IV.VRHOVEC			219	Pripis iz uložka POPIS I
165.	6540	SEOSKI PUT- IVANEČKI VRHOVEC			302	Pripis iz uložka POPIS I
166.	6544	PUT U IV.VRHOVCU			971	Pripis iz uložka POPIS I
167.	6557	PUT U IV.VRHOVCU			159	Pripis iz uložka POPIS I
168.	6703	SEOSKI PUT- IVANEČKI VRHOVEC			582	Pripis iz uložka POPIS I
169.	7057	PUT SALINOVEC			1098	Pripis iz uložka POPIS I
170.	7069	PUT SALINOVEC			516	Pripis iz uložka POPIS I
171.	7094	PUT- SALINOVEC			1496	Pripis iz uložka POPIS I
172.	7185	PUT- SALINOVEC			342	Pripis iz uložka POPIS I
173.	7378	PUT SALINOVEC			193	Pripis iz uložka POPIS I
174.	7441	PUT- SEVERIN			209	Pripis iz uložka POPIS I
175.	7498	PUT SALINOVEC			1855	Pripis iz uložka POPIS I
176.	7499	PUT VIDRENJAK			1134	Pripis iz uložka POPIS I
177.	7553	PUT- SEVERIN			579	Pripis iz uložka POPIS I
178.	7662	PUT KOD GRAHEKA			742	Pripis iz uložka POPIS I
179.	7692	PUT-KOD GRAHEKA			1210	Pripis iz uložka POPIS I
180.	7704	PUT-BREG			587	Pripis iz uložka POPIS I
181.	7823	PUT KOD GRAHEKA			100	Pripis iz uložka POPIS I
182.	8122	PUT POLJSKI- KAMENA GORA			260	Pripis iz uložka POPIS I



**A**  
**Posjedovnica**  
**PRVI ODJELJAK**

Rbr.	Broj zemljišta (kat. čestice)	Oznaka zemljišta	Površina			Primjedba
			jutro	čhv	m2	
183.	8379	PUT-KOD MASTINE			272	Pripis iz uložka POPIS I
184.	8549	POLJSKI PUT-ŽELJEZNICA			584	Pripis iz uložka POPIS I
185.	8605	PUT- ŠATORNJAK			714	Pripis iz uložka POPIS I
186.	8608	PUT- ŠATORNJAK			261	Pripis iz uložka POPIS I
187.	8685	PUT-PEŠĆENJAK			152	Pripis iz uložka POPIS I
188.	9060	PUT-ŠATORNJAK			1193	Pripis iz uložka POPIS I
189.	9085	PUT-ŠATORNJAK			141	Pripis iz uložka POPIS I
190.	9322	PUT HANČIĆI			1221	Pripis iz uložka POPIS I
191.	9337	PUT-MUNĐAR			1180	Pripis iz uložka POPIS I
192.	9457	PUT ŠIKAD			497	Pripis iz uložka POPIS I
193.	9473	PUT ŠIKAD			539	Pripis iz uložka POPIS I
194.	9560	PUT-PUNIKVE			192	Pripis iz uložka POPIS I
195.	9622	PUT-MELINJE			1151	Pripis iz uložka POPIS I
196.	9683	POLJSKI PUT-PUNIKVE			421	Pripis iz uložka POPIS I
197.	9721	POLJSKI PUT-KOD KROGA			650	Pripis iz uložka POPIS I
198.	9735	POLJSKI PUT-KOD KROGA			1246	Pripis iz uložka POPIS I
199.	9860	PUT KOD RIBNJAKA			570	Pripis iz uložka POPIS I
200.	9929	PRILAZNI PUT-JEZERSKI PUT			579	Pripis iz uložka POPIS I
201.	10005	PUT ROPUŠ			525	Pripis iz uložka POPIS I
202.	10064	PUT- SINOVSKE			1023	Pripis iz uložka POPIS I

**A**  
**Posjedovnica**  
**PRVI ODJELJAK**

Rbr.	Broj zemljišta (kat. čestice)	Oznaka zemljišta	Površina			Primjedba
			jutro	čhv	m2	
203.	10065	PUT- SINOVSKE			316	Pripis iz uložka POPIS I
204.	10521	PUT GROHOT			959	Pripis iz uložka POPIS I
205.	10582	PUT KOD TURČINA			753	Pripis iz uložka POPIS I
206.	10644	PUT-GROHOT			421	Pripis iz uložka POPIS I
207.	10672	PUT KOD PETRINJAKA			562	Pripis iz uložka POPIS I
208.	10724	POLJSKI PUT-VITEŠINEC			920	Pripis iz uložka POPIS I
209.	10808	PUT KOD GRABROVCA-VITEŠINEC			1822	Pripis iz uložka POPIS I
210.	10894	POLJSKI PUT-PUNIKVE			290	Pripis iz uložka POPIS I
211.	11042	PUT VITEŠINEC			376	Pripis iz uložka POPIS I
212.	11563	PUT-ŽELJEZNICA			132	Pripis iz uložka POPIS I
213.	11590	PUT-ŽELJEZNICA			213	Pripis iz uložka POPIS I
214.	11739	POLJSKI PUT			1966	Pripis iz uložka POPIS I
215.	11923	POLJSKI PUT-BABINA GORA			1639	Pripis iz uložka POPIS I
216.	11948	PUT POLJSKI-BABINA GORICA			654	Pripis iz uložka POPIS I
217.	12185	PUT-DUBOVEC			2594	Pripis iz uložka POPIS I
218.	12186	PUT DUBOVEC			327	Pripis iz uložka POPIS I
219.	12450	PUT KOD MAŠINE			643	Pripis iz uložka POPIS I
220.	12473	PUT KOD KUŠENA			321	Pripis iz uložka POPIS I
221.	12590	PUT POLJSKI-KATALJON			646	Pripis iz uložka POPIS I
222.	12592	PUT-RAJTEROVA ULICA			100	Pripis iz uložka POPIS I
223.	12694	ULICA A.G.MATOŠA			250	Pripis iz uložka POPIS I



**A**  
**Posjedovnica**  
**PRVI ODJELJAK**

Rbr.	Broj zemljišta (kat. čestice)	Oznaka zemljišta	Površina			Primjedba
			jutro	čhv	m2	
224.	12828	PUT- NAMEL PAHINSKO			3082	Pripis iz uložka POPIS I
225.	12963	PUT			490	Pripis iz uložka POPIS I
226.	12966	PUT			248	Pripis iz uložka POPIS I
227.	13068	PUT-PAHIĆI			1325	Pripis iz uložka POPIS I
228.	13200	PUT LIPNICA			3616	
229.	13790	PUT-PRIGOREC			431	Pripis iz uložka POPIS I
230.	13861	PUT-PRIGOREC			839	Pripis iz uložka POPIS I
231.	13874	PUT PRIGOREC			808	Pripis iz uložka POPIS I
232.	13912	PUT-PRIGOREC			430	Pripis iz uložka POPIS I
233.	13966	PRIGOREC PUT			758 758	
234.	14024	PUT U MJESTU-PRIGOREC			831	Pripis iz uložka POPIS I
235.	14038	PUT U MJESTU-PRIGOREC			843	Pripis iz uložka POPIS I
236.	14162	PUT DOLCI			275	Pripis iz uložka POPIS I
237.	14184	PUT DUŽICE			514	Pripis iz uložka POPIS I
238.	14311	PUT PUSTIKE			787	Pripis iz uložka POPIS I
239.	14395	PUT PUSTIKE			270	Pripis iz uložka POPIS I
240.	14410	PUT POLJSKI-ZAVRTJE			966	Pripis iz uložka POPIS I
241.	14418	PUT POLJSKI-ZAVRTJE			409	Pripis iz uložka POPIS I
242.	14470	PUT POLJSKI-ZAVRTJE			311	Pripis iz uložka POPIS I
243.	14496	PUT TAMNI DOL			925	Pripis iz uložka POPIS I



**A**  
**Posjedovnica**  
**PRVI ODJELJAK**

Rbr.	Broj zemljišta (kat. čestice)	Oznaka zemljišta	Površina			Primjedba
			jutro	čhv	m2	
244.	14567	PUT VRHI			925	Pripis iz uložka POPIS I
245.	14568	PUT ZAVRTJE			784	Pripis iz uložka POPIS I
246.	14690/2	PUT PUSTIKE			160	Pripis iz uložka POPIS I
247.	14797	PUT JAZVEČINA			2818	Pripis iz uložka POPIS I
248.	15409	POLJSKI PUT-DUBOVEC			2660	Pripis iz uložka POPIS I
249.	15410	POLJSKI PUT- SLIVARICA			1635	Pripis iz uložka POPIS I
250.	15413	POLJSKI PUT-PAJATNIK			1240	Pripis iz uložka POPIS I
251.	15414	POLJSKI PUT-PAJATNIK			2135	Pripis iz uložka POPIS I
252.	15418	PUT KOD GRAHEKA			2980	Pripis iz uložka POPIS I
253.	15419	PUT-SEVERIN			656	Pripis iz uložka POPIS I
254.	15420	PUT-SEVERIN			2724	Pripis iz uložka POPIS I
255.	15421	PUT POLJSKI-SEVERIN			1422	Pripis iz uložka POPIS I
256.	15423	PUT SALINOVEC			1544	Pripis iz uložka POPIS I
257.	15424	PUT- ŠATORNJAK			7039	Pripis iz uložka POPIS I
258.	15429	SEOSKI PUT- PUNIKVE			3155	Pripis iz uložka POPIS I
259.	15432	PUT RIBNIŠĆE			2161	Pripis iz uložka POPIS I
260.	15433/1	PUT			1182	Pripis iz uložka POPIS I
261.	15433/4	PUT			3146	Pripis iz uložka POPIS I
262.	15437	PUT- JARBEŠČICA			988	Pripis iz uložka POPIS I
263.	15443	PUT HRASTIĆE			1927	Pripis iz uložka POPIS I
264.	15444	PUT HRASTIĆE			1519	Pripis iz uložka POPIS I

**A**  
**Posjedovnica**  
**PRVI ODJELJAK**

Rbr.	Broj zemljišta (kat. čestice)	Oznaka zemljišta	Površina			Primjedba
			jutro	čhv	m2	
265.	15445	PUT PAHINSKO-LIPNICE			7226	Pripis iz uložka POPIS I
266.	15447	PUT VUKOV DOL			2197	Pripis iz uložka POPIS I
267.	15450	PUT PRIGOREC			2040	Pripis iz uložka POPIS I
268.	15455	PUT-KLJUČICE			3906	Pripis iz uložka POPIS I
269.	15458	PUT VITEŠINEC			1823	Pripis iz uložka POPIS I
270.	15459	PUT VITEŠINEC			5636	Pripis iz uložka POPIS I
271.	15462	PUT ŠATORNJAK			3081	Pripis iz uložka POPIS I
272.	15463	PUT ŠATORNJAK			1884	Pripis iz uložka POPIS I
273.	15464	PUT-ŠATORNJAK			2660	Pripis iz uložka POPIS I
274.	15466	PUT KAMENA GORA			8718	Pripis iz uložka POPIS I
275.	15471	PUT POLJSKI KOD MAŠINE			1699	Pripis iz uložka POPIS I
276.	15473	PUT POLJSKI-BABINA GORICA			6376	Pripis iz uložka POPIS I
277.	15476	PUT PUSTIKE			3441	Pripis iz uložka POPIS I
278.	15477	PUT PUSTIKE			2133	Pripis iz uložka POPIS I
279.	15478	PUT DUŽICE			2798	
280.	15479	PUT JAZVEČINA			9655	Pripis iz uložka POPIS I
281.	15483	PUT-PRIGOREC			1292	Pripis iz uložka POPIS I
		UKUPNO:			272152	



**B**  
**Vlastovnica**

Rbr.	Sadržaj upisa	Primjedba
1.	<b>Vlasnički dio: 1/1</b> <b>GRAD IVANEC, OIB: 84121580205, IVANEC, TRG HRVATSKIH IVANOVACA 9B</b>	

**C**  
**Teretovnica**

Rbr.	Sadržaj upisa	Iznos	Primjedba
1.	1.1 Zaprmljeno 18.12.2017.g. pod brojem Z-16043/2017  UKNJIŽBA, STVARNA SLUŽNOST na k.č. 566, Zaprmljeno 18.12.2017.g. pod brojem Z-16043/2017 TERET PRENESEN IZ Z.K. UL. 14176 K.O. IVANEC Prvenstveni red upisa: Z-7396/2017 UKNJIŽBA, STVARNA SLUŽNOST na k.č. 600/3, UGOVOR O OSNIVANJU PRAVA SLUŽNOSTI NA NEKRETNINA BR. 212/17 OVJEREN PO JB NADI ŠAGI-BELCAR IZ IVANCA BR. OV-5100/17 26.05.2017, radi izgradnje i održavanja građevine sustava prikupljanja i odvodnje otpadnih voda s područja Aglomeracije Ivanec, mješovita kanalizacija naselja Ivanec, u ukupnoj površini od 31,02 m2, za korist: IVKOM-VODE D.O.O. ZA VODOOPSKRBU I ODVODNJU, OIB: 91920869215, ULICA VLADIMIRA NAZORA 96B, 42240 IVANEC, HRVATSKA <b>IVKOM-VODE DRUŠTVO S OGRANIČENOM ODGOVORNOŠĆU ZA VODOOPSKRBU I ODVODNJU, OIB: 91920869215, VLADIMIRA NAZORA 96/B, 42240 IVANEC, HRVATSKA</b>		
2.	2.1 Zaprmljeno 18.12.2017.g. pod brojem Z-16043/2017  UKNJIŽBA, STVARNA SLUŽNOST na k.č. 566, Zaprmljeno 18.12.2017.g. pod brojem Z-16043/2017 TERET PRENESEN IZ Z.K. UL. 14185 K.O. IVANEC Prvenstveni red upisa: Z-7396/2017 UKNJIŽBA, STVARNA SLUŽNOST na k.č. 608/5, UGOVOR O OSNIVANJU PRAVA SLUŽNOSTI NA NEKRETNINA BR. 212/17 OVJEREN PO JB NADI ŠAGI-BELCAR IZ IVANCA BR. OV-5100/17 26.05.2017, radi izgradnje i održavanja građevine sustava prikupljanja i odvodnje otpadnih voda s područja Aglomeracije Ivanec, mješovita kanalizacija naselja Ivanec, u ukupnoj površini od 24,51 m2, za korist: IVKOM-VODE D.O.O. ZA VODOOPSKRBU I ODVODNJU, OIB: 91920869215, ULICA VLADIMIRA NAZORA 96B, 42240 IVANEC, HRVATSKA <b>IVKOM-VODE DRUŠTVO S OGRANIČENOM ODGOVORNOŠĆU ZA VODOOPSKRBU I ODVODNJU, OIB: 91920869215, VLADIMIRA NAZORA 96/B, 42240 IVANEC, HRVATSKA</b>		
3.	3.1 Zaprmljeno 28.06.2019.g. pod brojem Z-9448/2019  UKNJIŽBA, STVARNA SLUŽNOST – NEPRAVILNA SLUŽNOST, Zaprmljeno 26.03.2019.g. pod brojem Z-4490/2019 UKNJIŽBA, STVARNA SLUŽNOST na k.č. 473/8 (ista se pripojila na kčbr. 473/2), UGOVOR O OSNIVANJU PRAVA SLUŽNOSTI BR. 354/18, OVJEREN PO JB NADA ŠAGI-BELCAR IZ IVANCA BR. OV-9228/2018 02.11.2018, uknjižuje se pravo služnosti puta i služnosti vodova u ukupnoj površini od 41 m2, sukladno prijavnom listu radi potrebe prilaza, zaustavljanja i istovara dostavnih vozila, te korištenje i održavanje septičke jame, za korist: NEKRETNINE BREZA DRUŠTVO S OGRANIČENOM ODGOVORNOŠĆU ZA TRGOVINU I USLUGE, OIB: 12170333682, ULICA KRALJA TOMISLAVA 9, 21460 STARI GRAD, HRVATSKA		



Potvrđuje se da ovaj izvadak odgovara stanju zemljišne knjige na datum 16.04.2020.